



La Jagua de Ibirico, Cesar

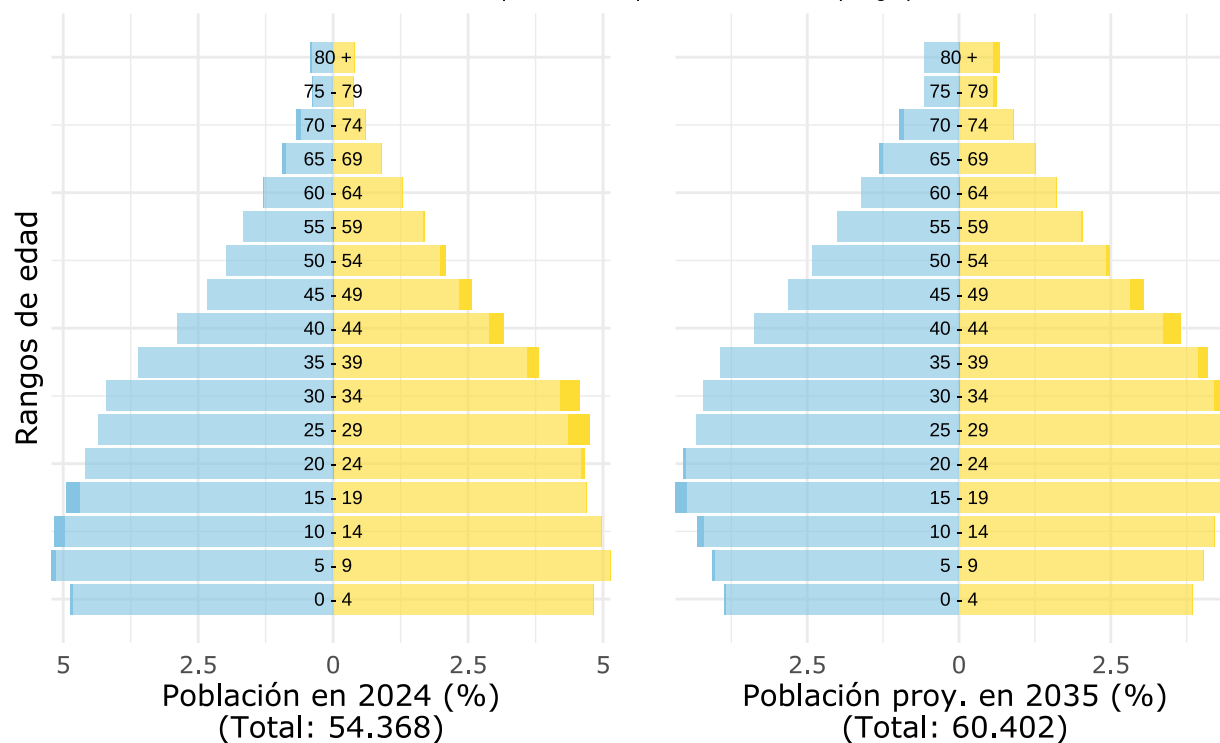
Código DANE: 20400	Región: Caribe
Categoría Ley 617 de 2000 (2024): 5	Superficie: 752 Km ²
Población 2024: 54.368 habitantes	Densidad Poblacional: 72,3 habs/Km ²
Tipología para el reconocimiento de capacidades 2024 (ver cartilla aquí): 2	

NOTA: Estos datos fueron recolectados por el Departamento Nacional de Planeación utilizando fuentes oficiales que, en su mayoría, se recogen a partir de registros administrativos. Para citar esta información utilice TerriData como fuente.

Demografía y Población

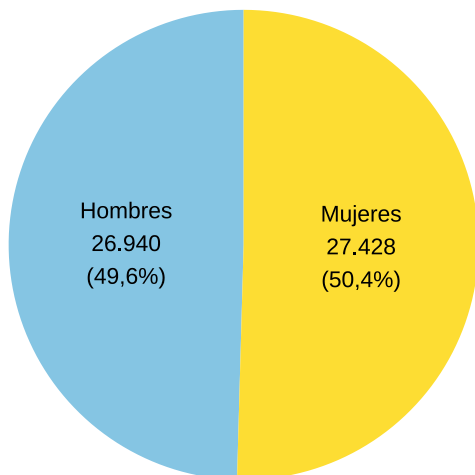
Pirámides poblacionales (2024 y 2035)

Fuente: DANE - Proyecciones de población con base en el Censo 2018.
En color más oscuro se representa el superávit de cada sexo por grupo etáreo.



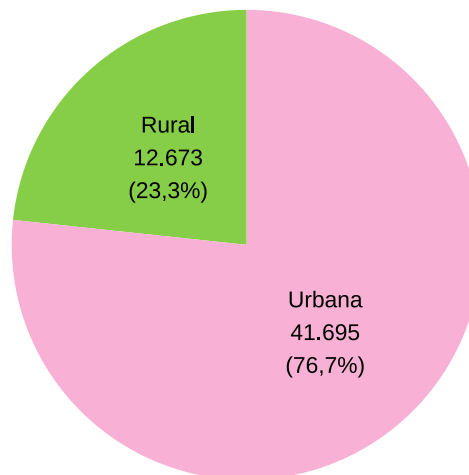
Población desagregada por sexo (2024)

Fuente: DANE - Proyecciones de población con base en el Censo 2018.



Población desagregada por área (2024)

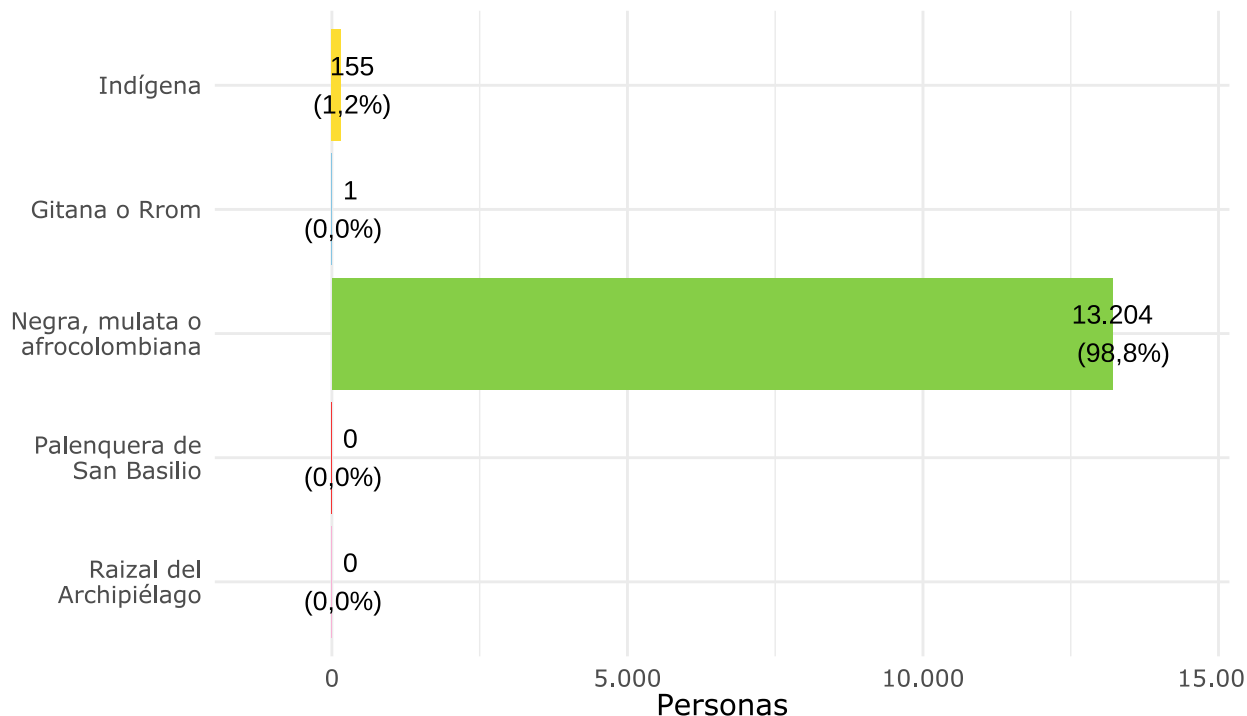
Fuente: DANE - Proyecciones de población con base en el Censo 2018.



Población étnica total: 13.360 personas, 24,57 % del total de la población de la entidad, la cual se distribuye de la siguiente manera:

Población étnica (2024)

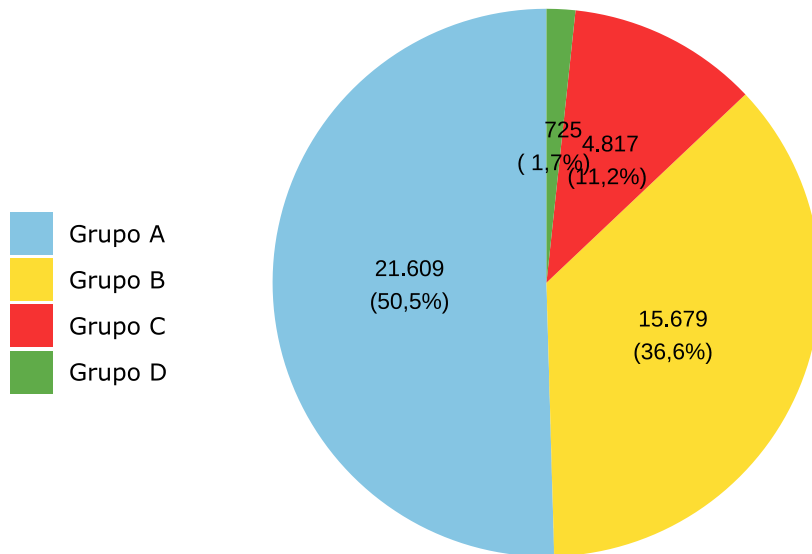
Fuente: DANE - Proyecciones de población con base en el Censo 2018.








Distribución de registros en SISBEN IV

Fuente: DNP (corte junio 2024)



Registros en SISBEN IV, 2024	
 Fichas	12822
 Hogares	14354
 Personas	42830

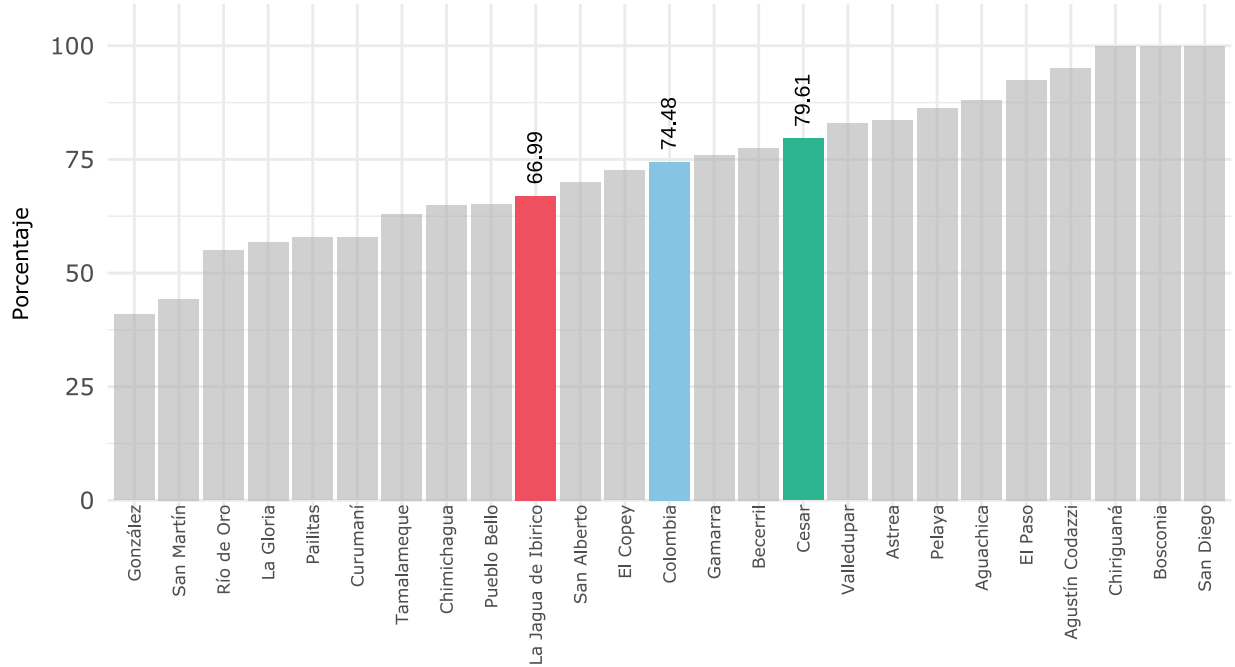
Fuente: DNP



Cobertura de acueducto (REC)

Fuente: DNP a partir de información de la Superintendencia de Servicios Públicos Domiciliarios - 2022

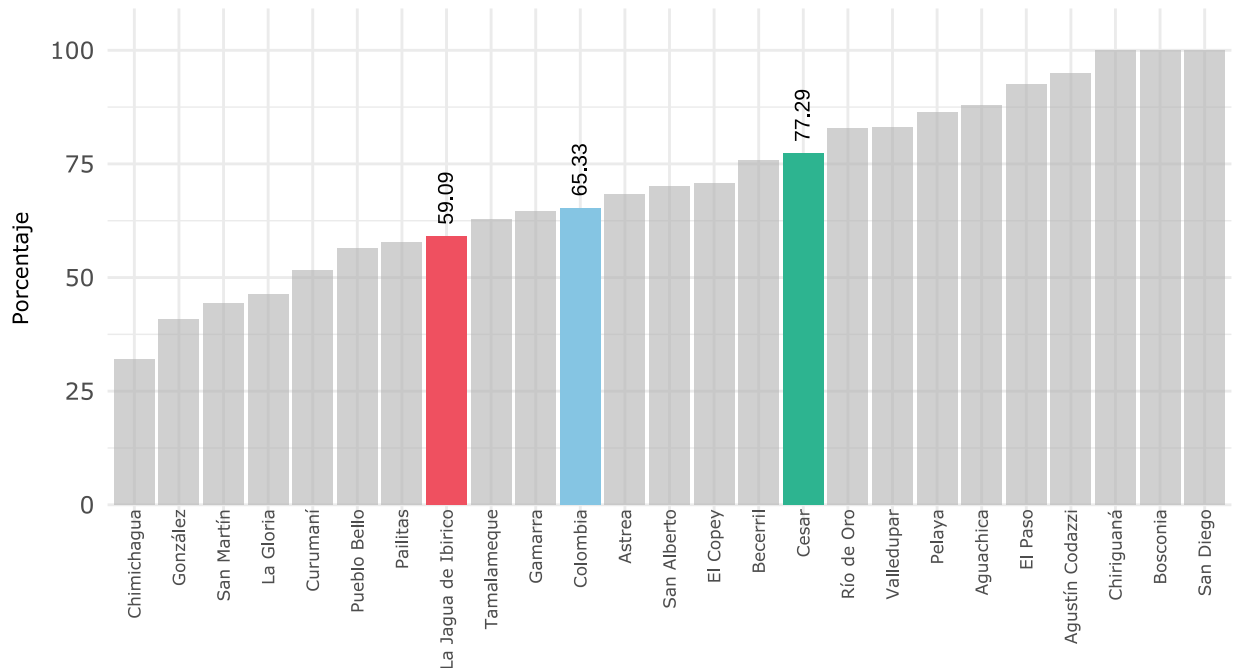
- Entidad
- Departamento
- Colombia



Cobertura de alcantarillado (REC)

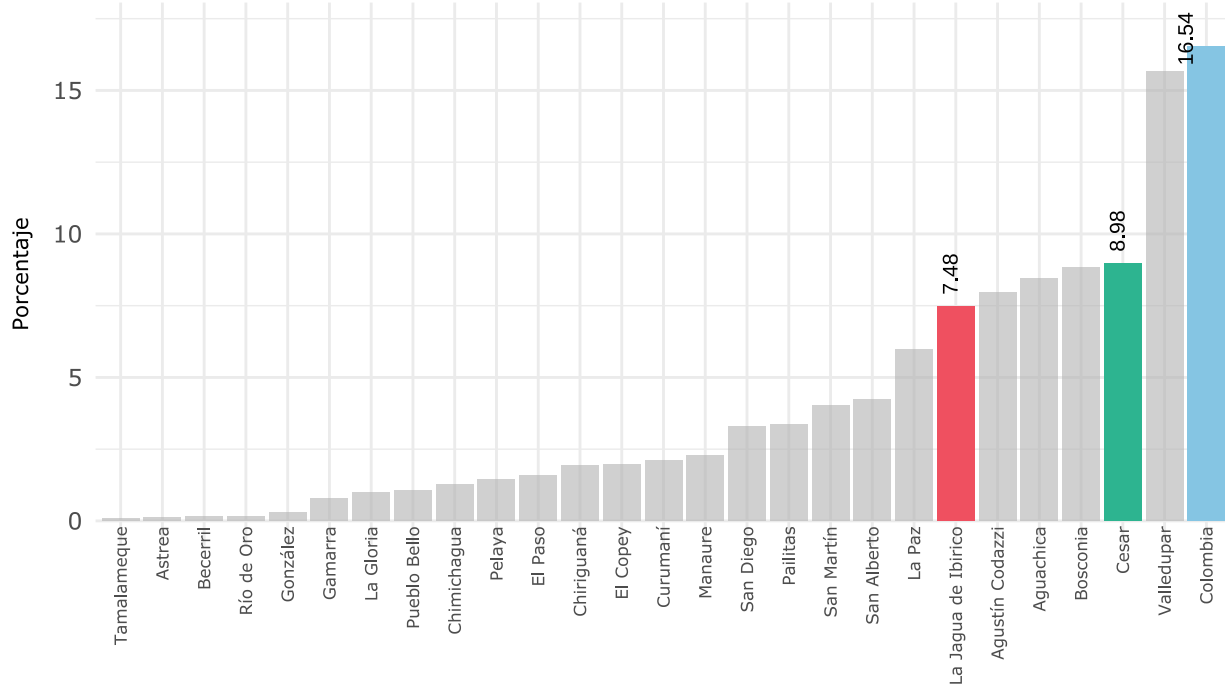
Fuente: DNP a partir de información de la Superintendencia de Servicios Públicos Domiciliarios - 2022

- Entidad
- Departamento
- Colombia



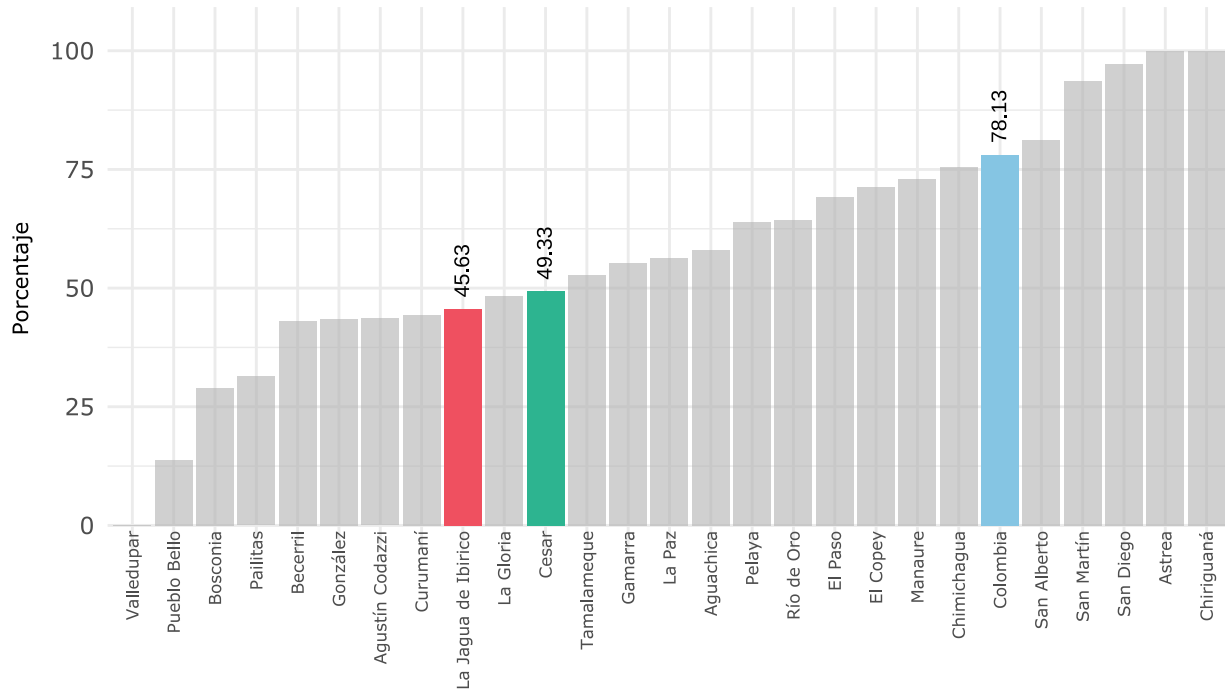
Penetración de banda ancha

Fuente: MinTIC - Diciembre 2021



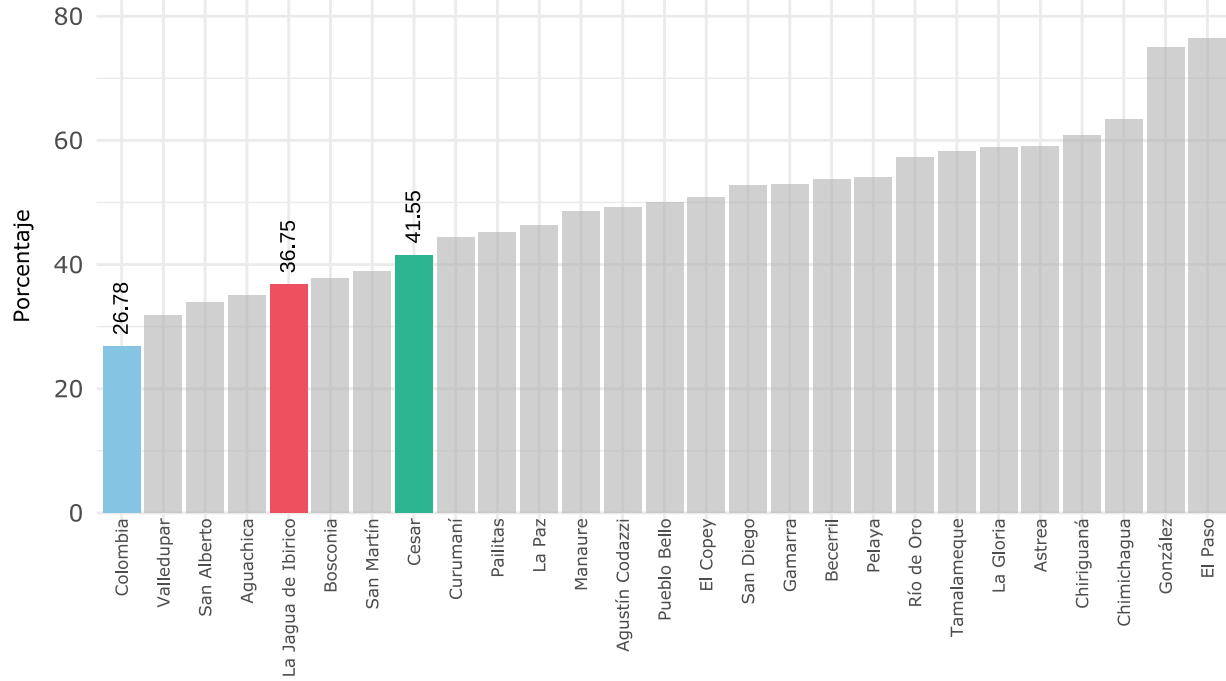
Cobertura de energía eléctrica rural

Fuente: UPME - 2021



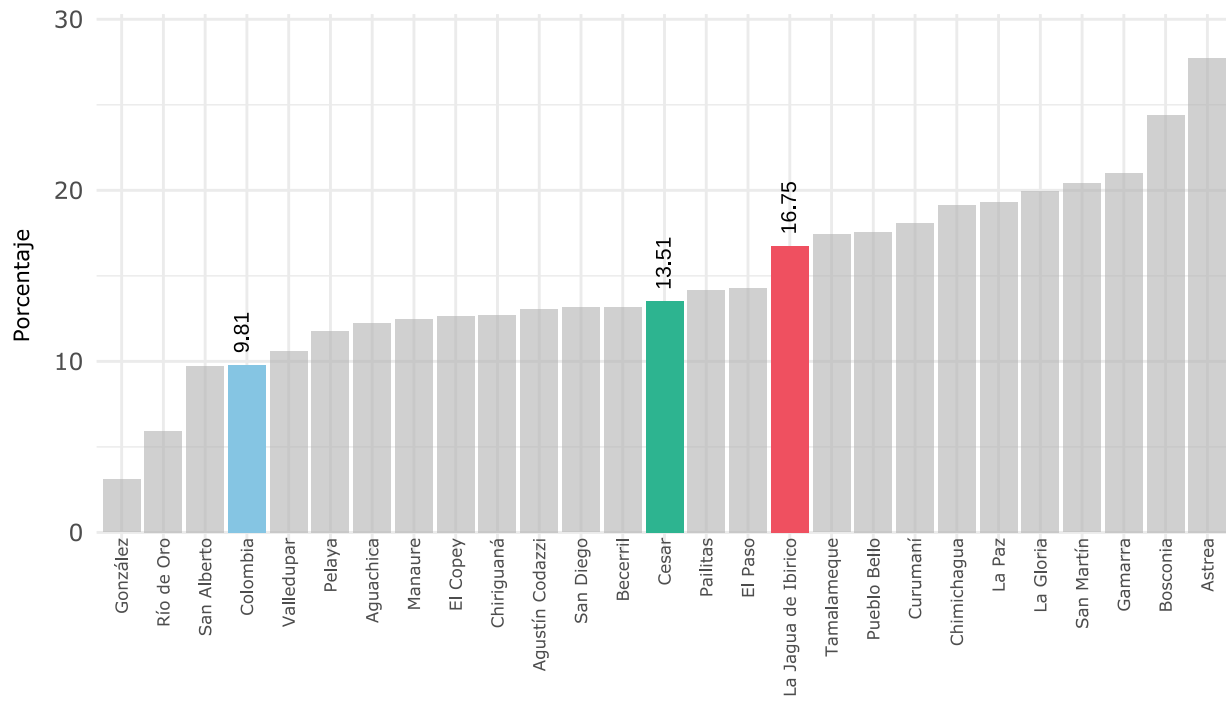
Déficit cualitativo de vivienda (Censo)

Fuente: DANE, Censo 2018



Déficit cuantitativo de vivienda (Censo)

Fuente: DANE, Censo 2018



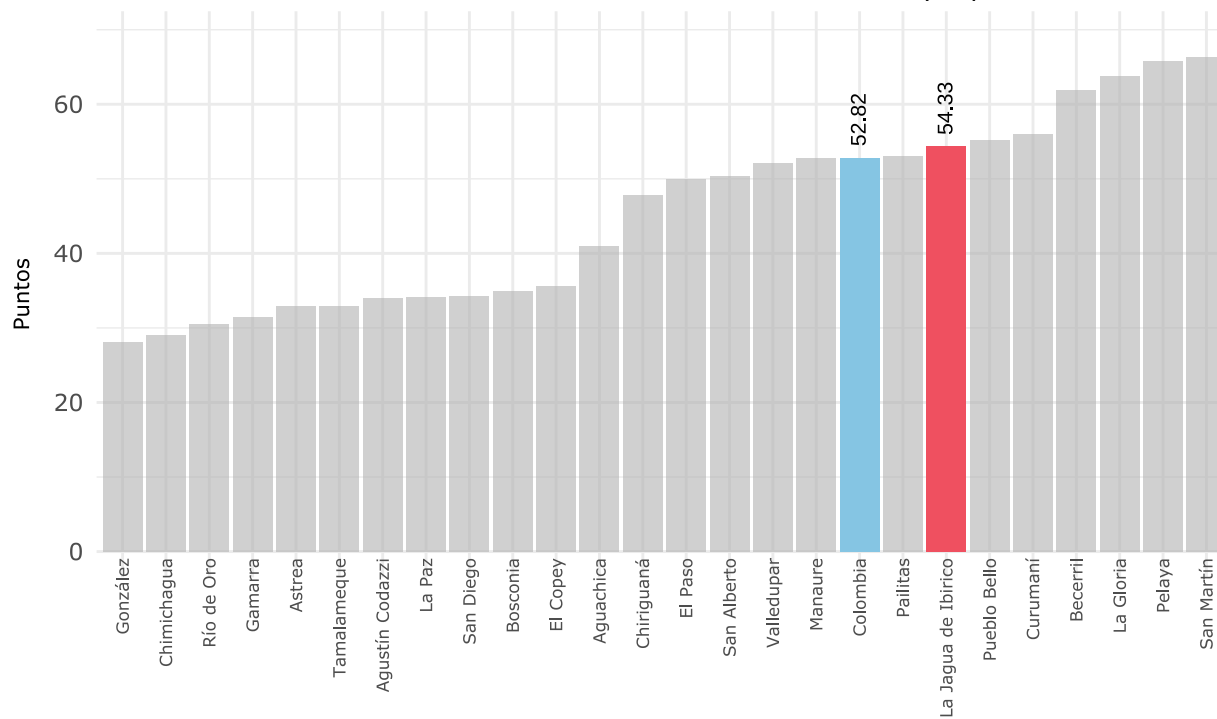
Operaciones Efectivas de Caja (Millones de pesos corrientes)

Fuente: DNP a partir de información del FUT (2022)

A. Ingresos: \$217.232	B. Gastos: \$274.714	G.6. Déficit/Superávit total: \$-57.483	D.4. Ingresos de Capital: \$185.060
A.1. Corrientes: \$32.171	B.2. Corrientes: \$16.336	C.3. Déficit/Superávit corriente: \$15.835	F.5. Gastos de Capital: \$258.378
A.1.1. Tributarios: \$29.804	B.2.1. Funcionamiento: \$14.569		H.7. Financiamiento total: \$57.483
A.1.2. No tributarios: \$831	B.2.2. Deuda Pública: \$1.767		H.7.1. Crédito interno y externo: \$-3.585
A.1.3. Transferencias: \$1.536			

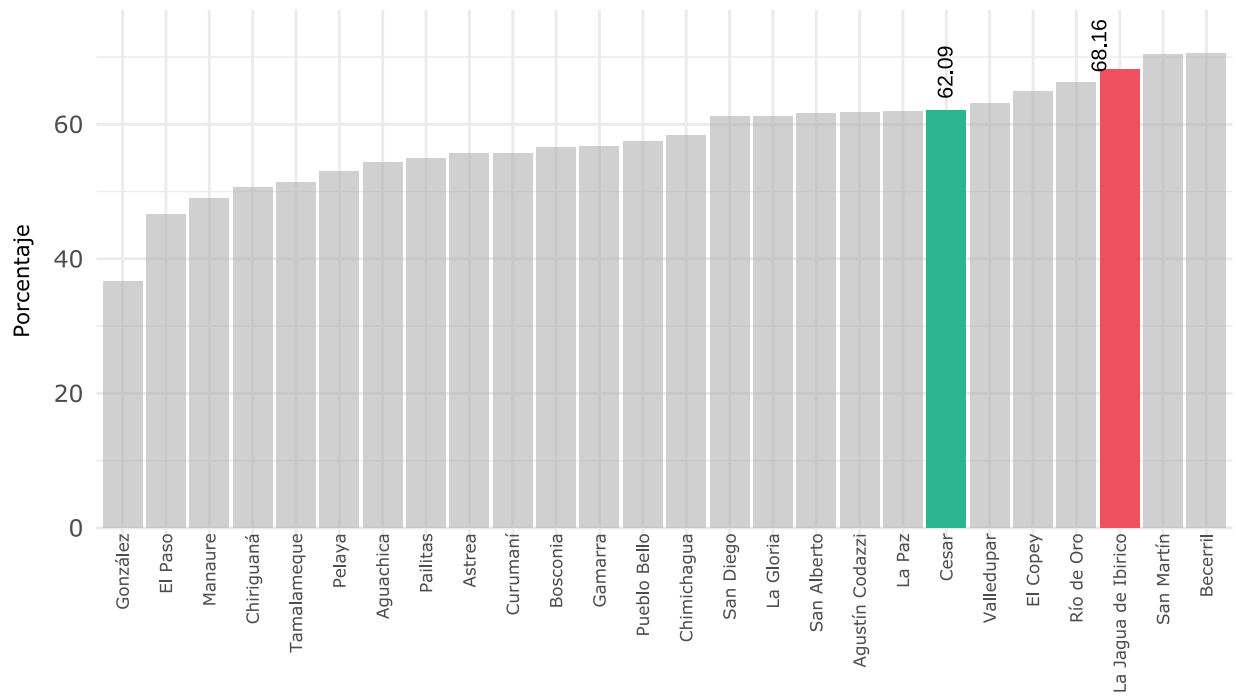
Medición de Desempeño Municipal (2022)

Fuente: DNP - Subdirección de Planeación Territorial (SPT)



Nuevo Índice de Desempeño Fiscal (2022)

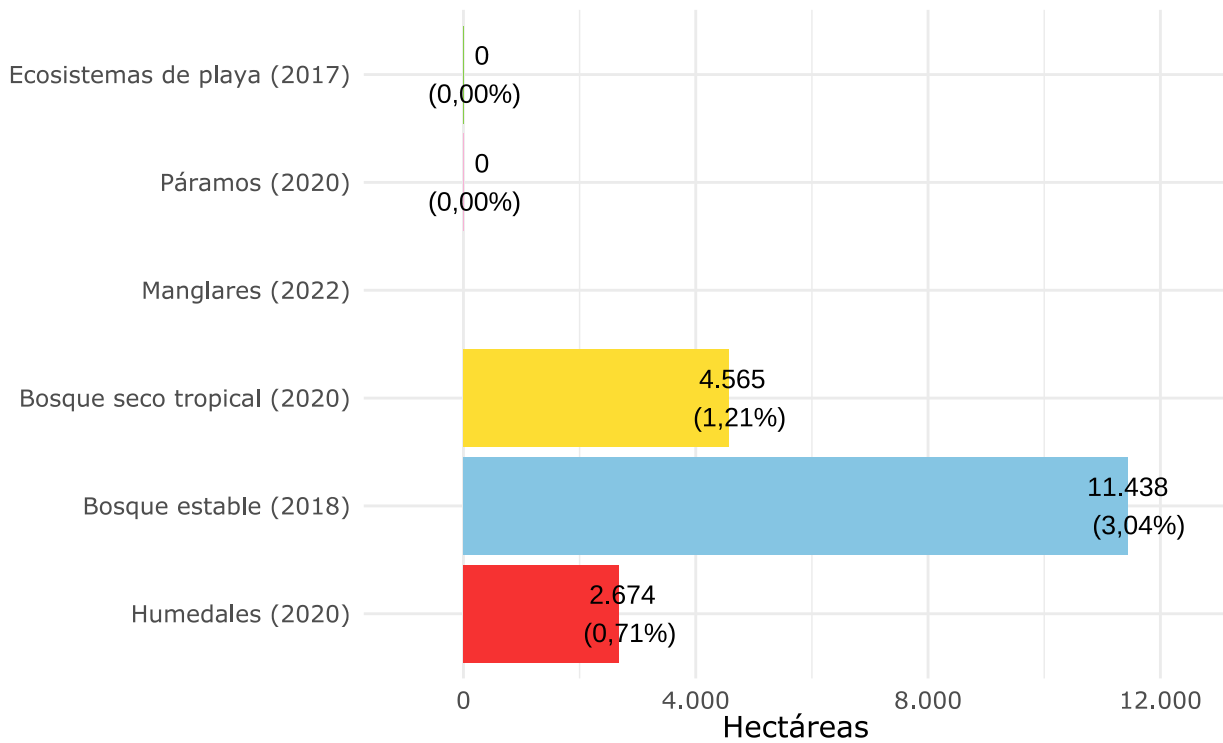
Fuente: SFF - DNP



1. Ordenamiento Territorial Alrededor del Agua

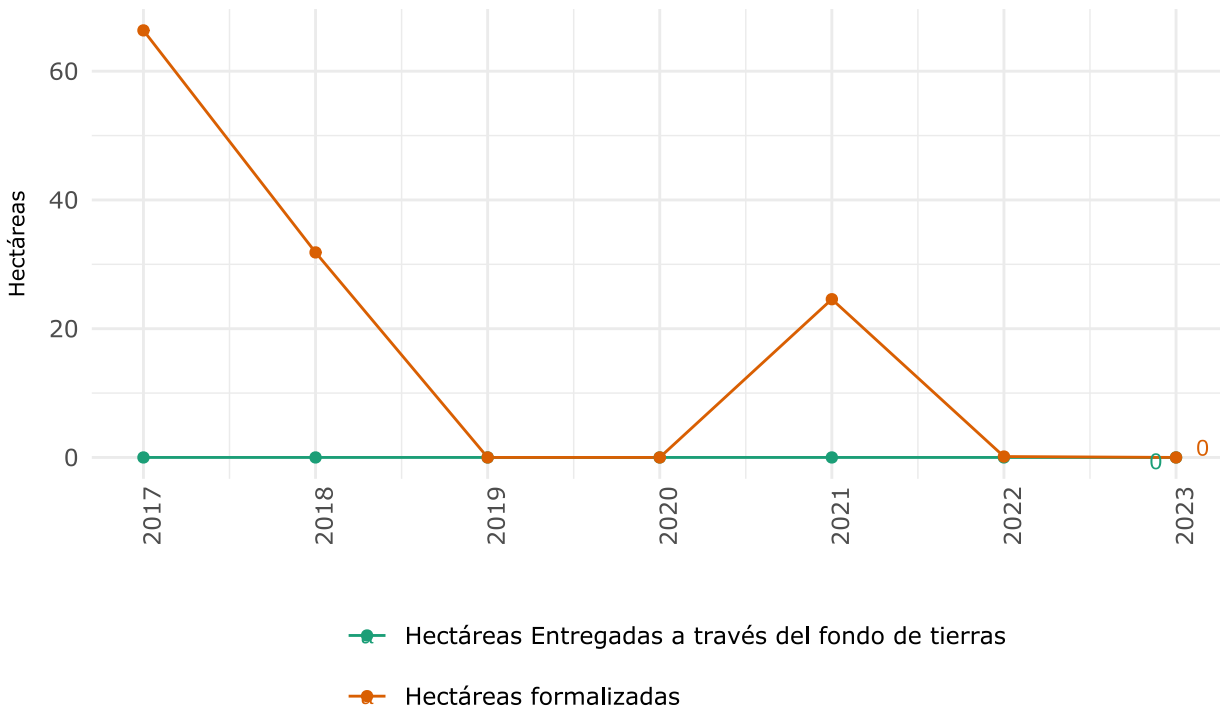
Área de la entidad en ecosistemas estratégicos

Fuentes: IDEAM, Instituto von Humboldt, SIGMA, Invemar, e IGAC.



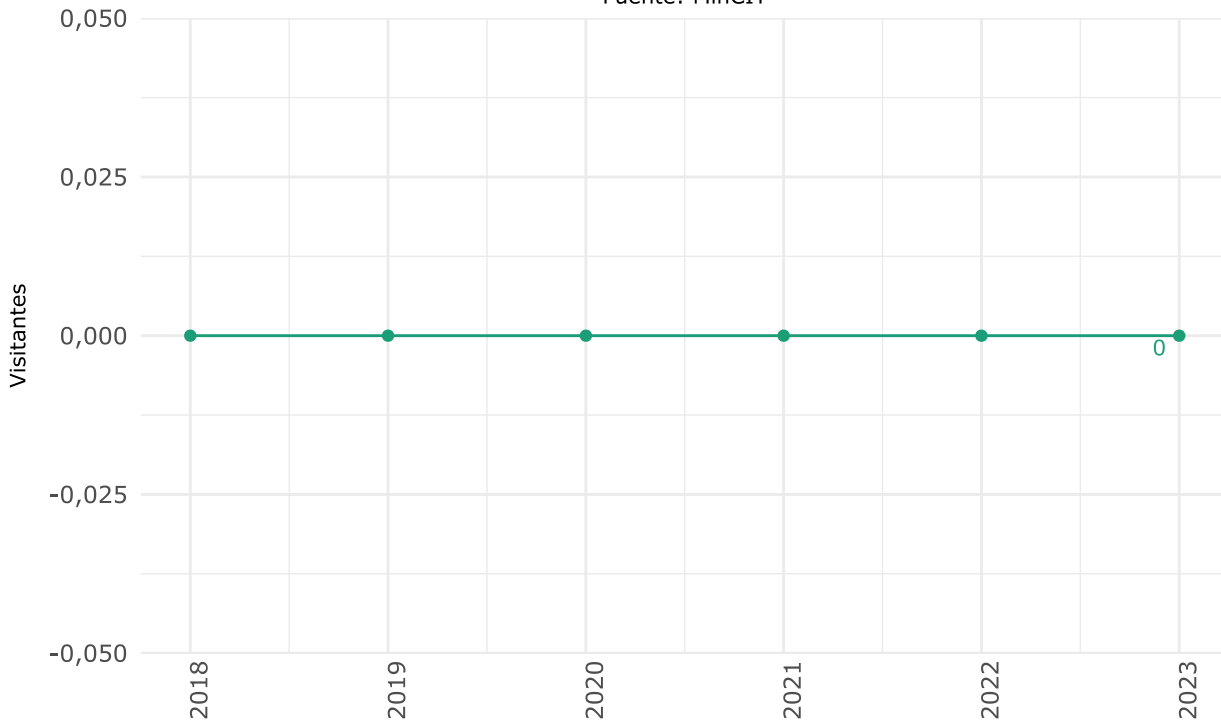
Hectáreas entregadas y formalizadas

Fuente: Agencia Nacional de Tierras



Visitantes a Parques Nacionales Naturales

Fuente: MinCIT



Variable	Valor
16 Número de predios con orden de restitución y/o compensación identificados en sentencia de restitución de tierras y territorios (2023)	25
16 Número de personas beneficiadas en sentencia de restitución de tierras y territorios (2023)	88

Fuente: Unidad de Restitución de Tierras

2. Seguridad humana y justicia social

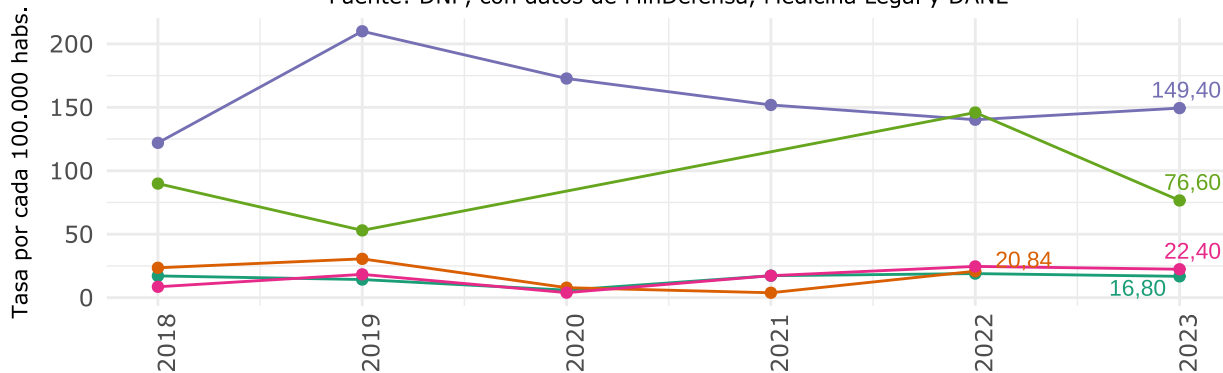
Variable	Valor
4 📖 Infraestructuras de uso cultural (2022)	4
4 📖 Bibliotecas Itinerantes implementadas (2022)	1
4 📖 Dotaciones entregadas para procesos artísticos y culturales (2022)	1
4 📖 Existencia del consejo de cultura mediante acto administrativo (2022)	Si
4 📖 Operatividad del consejo de cultura (2022)	No opera
4 📖 Número de integrantes del consejo según acto administrativo (2022)	13
4 📖 Número de estímulos, incentivos y proyectos culturales apoyados a través de convocatorias públicas (2022)	49

Fuente: MinCultura












Indicadores de criminalidad

Fuente: DNP, con datos de MinDefensa, Medicina Legal y DANE



- Tasa de homicidios en accidentes de tránsito por cada 100.000 habitantes
- Tasa de homicidios por cada 100.000 habitantes
- Tasa de hurto a personas por cada 100.000 habitantes
- Tasa de lesiones en accidentes de tránsito por cada 100.000 habitantes
- Tasa de violencia intrafamiliar por cada 100.000 habitantes

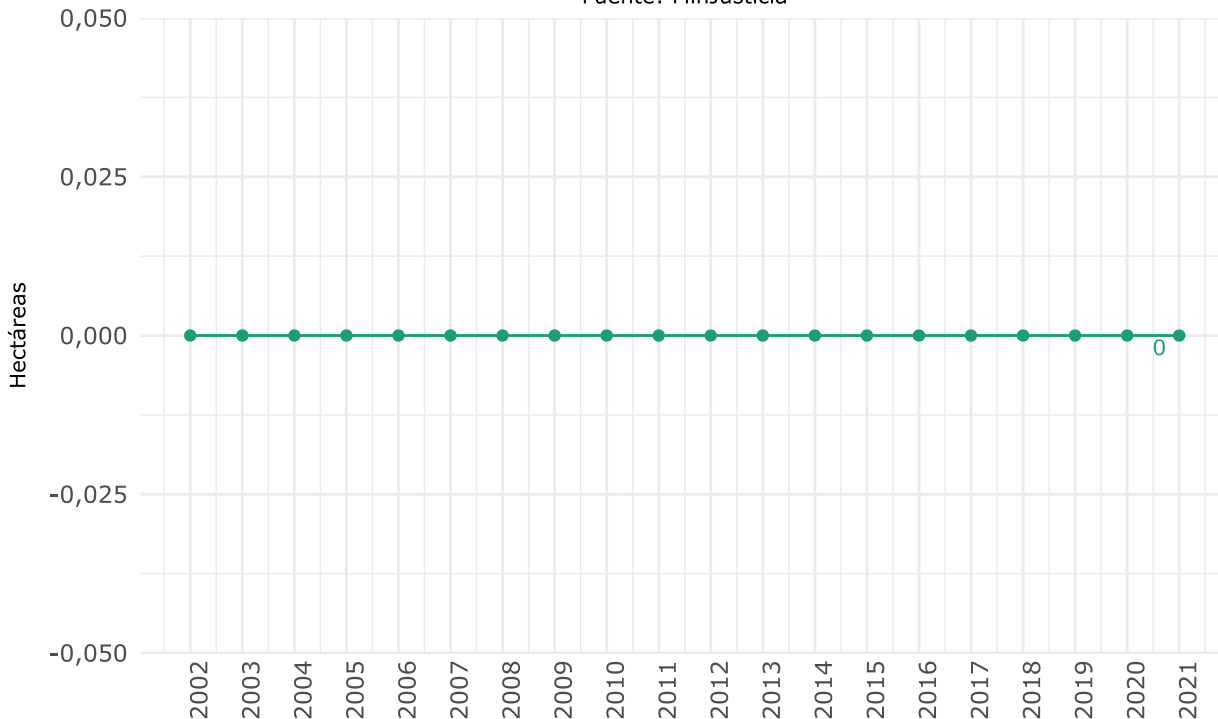
Variable	Valor
16  Tasa de homicidio intencional por cada 100.000 habitantes (2023)	5.6
16  Tasa de homicidio intencional en hombres por cada 100.000 habitantes (2023)	11.3
16  Tasa de homicidio intencional en mujeres por cada 100.000 habitantes (2023)	NA
16  Tasa de homicidio intencional en áreas urbanas por cada 100.000 habitantes (2023)	4.9
16  Tasa de homicidio intencional en áreas rurales por cada 100.000 habitantes (2023)	8
5  Tasa de exámenes por presunto delito sexual a mujeres por cada 100.000 habitantes (2022)	NA
5  Tasa de suicidio de hombres por cada 100.000 habitantes (2022)	NA
5  Tasa de suicidio de mujeres por cada 100.000 habitantes (2022)	NA
5  Tasa de violencia de pareja a mujeres por cada 100.000 habitantes (NA)	NA

Fuente: DNP, con datos de MinDefensa y DANE



Hectáreas de cultivo de coca

Fuente: MinJusticia



3. Derecho humano a la alimentación

Cultivos de mayor producción en la entidad

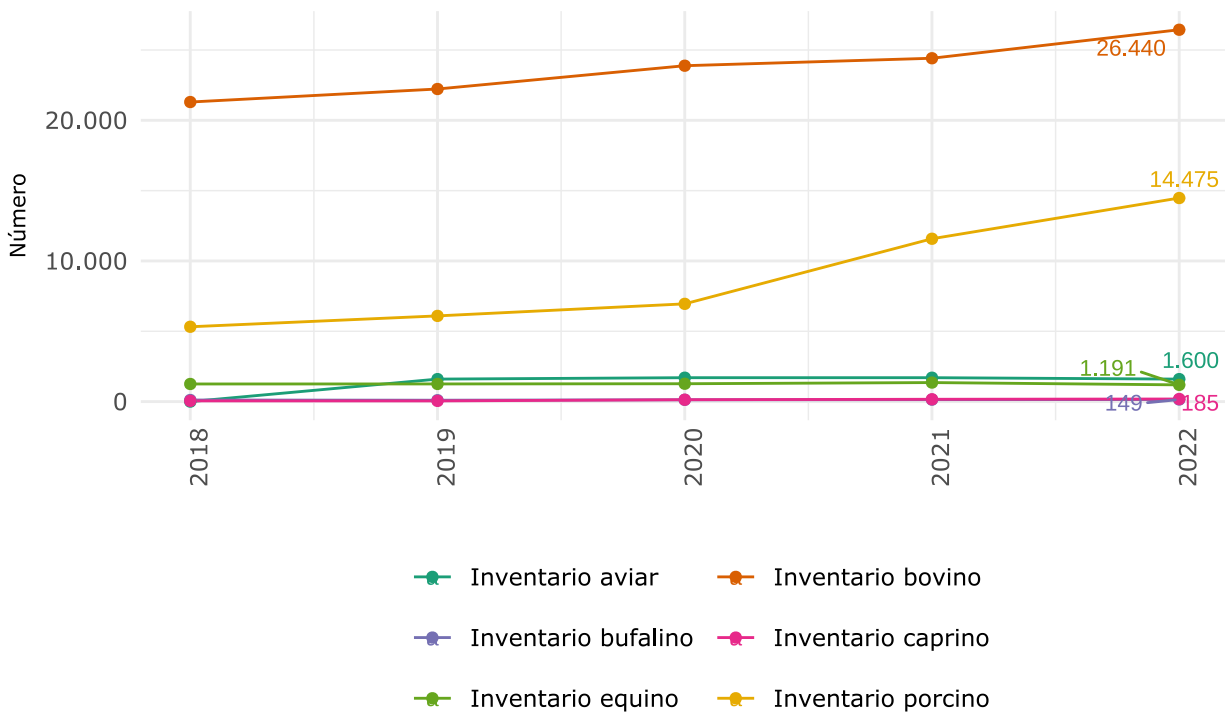
Orden por nivel de producción (2021)	Cultivo	Producción (t)	Rendimiento (t/ha)
2 🍲	Primer cultivo	Yuca	14,30
2 🍲	Segundo cultivo	Tomate	54,66
2 🍲	Tercer cultivo	Arroz	7,52
2 🍲	Cuarto cultivo	Maíz	2,18
2 🍲	Quinto cultivo	Palma de aceite	2,54

Fuente: UPRA



Inventario pecuario

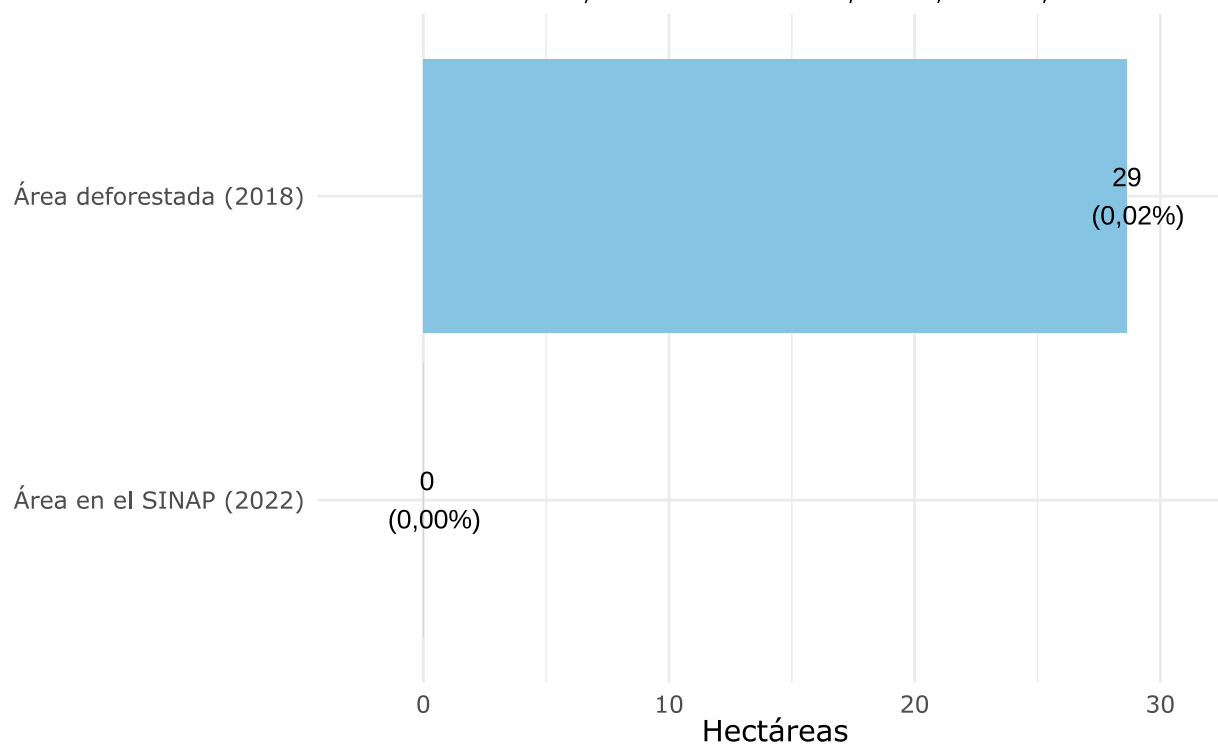
Fuente: UPRA



4. Transformación productiva, internacionalización y acción climática

Área de la entidad deforestada y en el SINAP

Fuentes: IDEAM, Instituto von Humboldt, SIGMA, Invenmar, e IGAC.

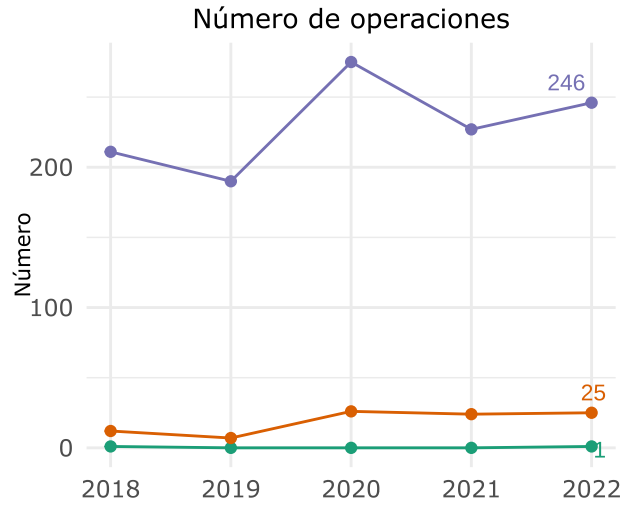
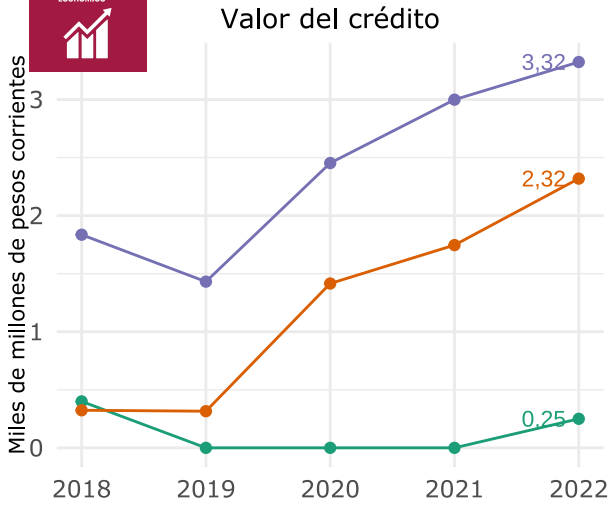


9  Número de negocios verdes registrados (2022): 8. Fuente: MinAmbiente

Créditos otorgados a productores



Fuente: MinAgricultura



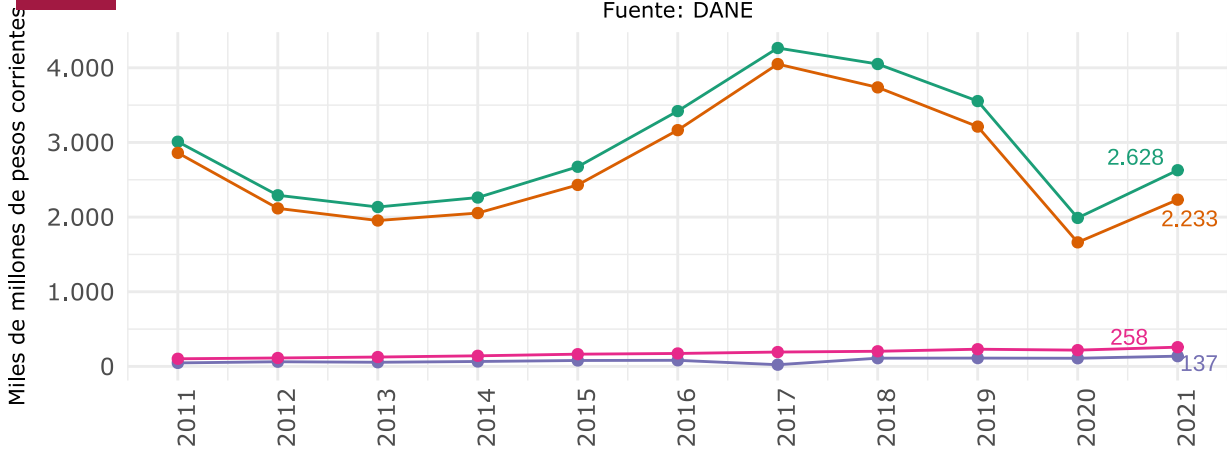
- Grandes productores
- Medianos productores
- Pequeños productores

- Grandes productores
- Medianos productores
- Pequeños productores



Valor agregado total y por actividades económicas

Fuente: DANE

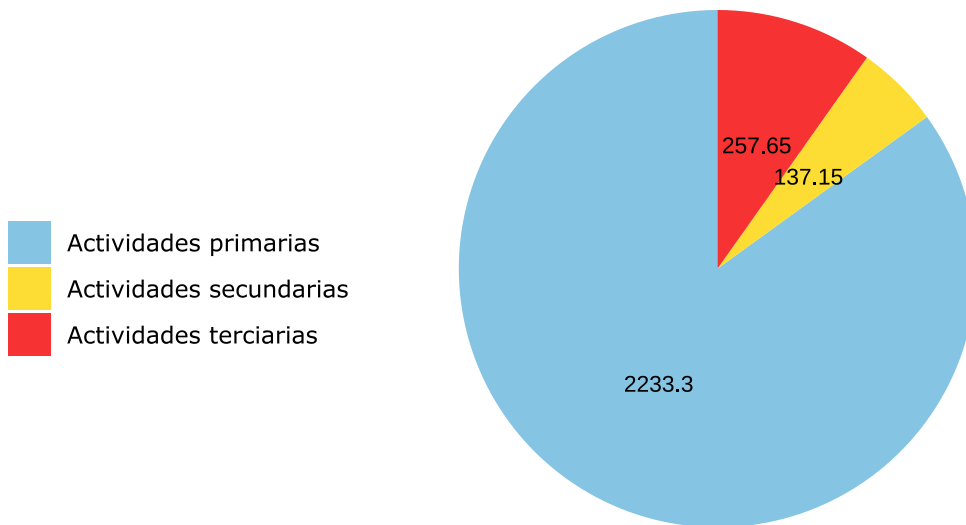


- Valor agregado
- Valor agregado por actividades económicas - Actividades primarias
- Valor agregado por actividades económicas - Actividades secundarias
- Valor agregado por actividades económicas - Actividades terciarias



Valor agregado del último año disponible por actividades económicas

Fuente: DANE

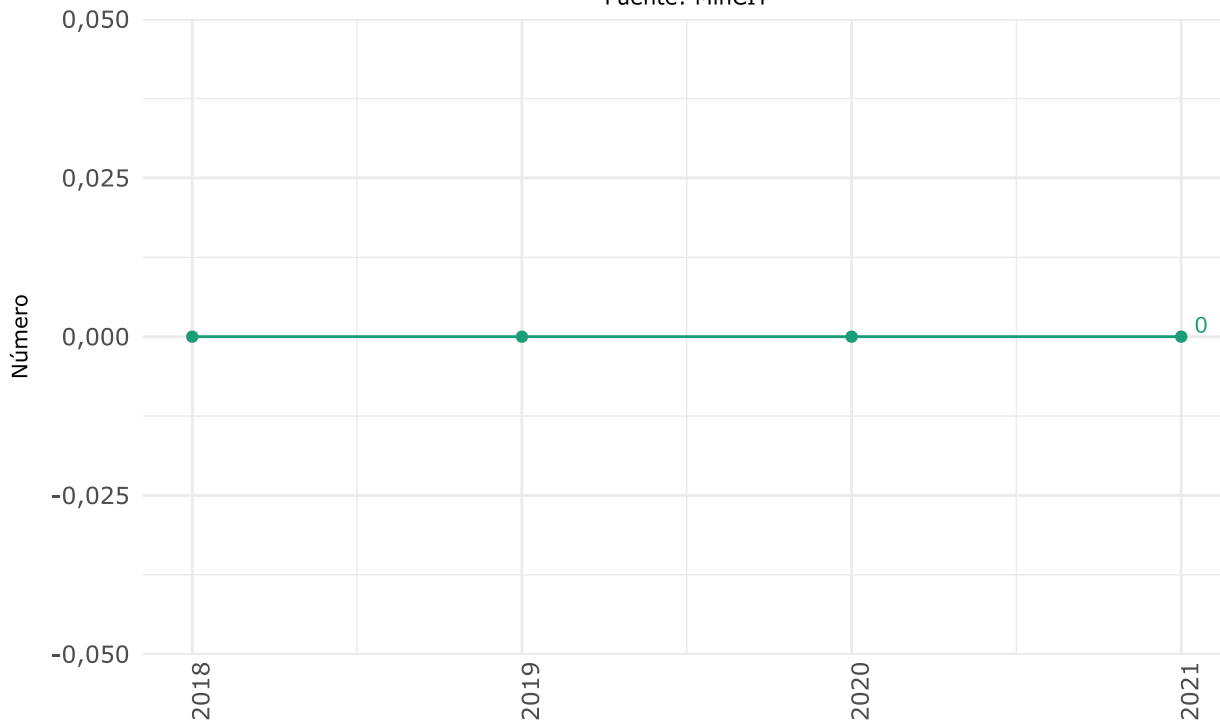


Miles de millones de pesos corrientes (2021)



Guías de turismo activos en el RNT

Fuente: MinCIT

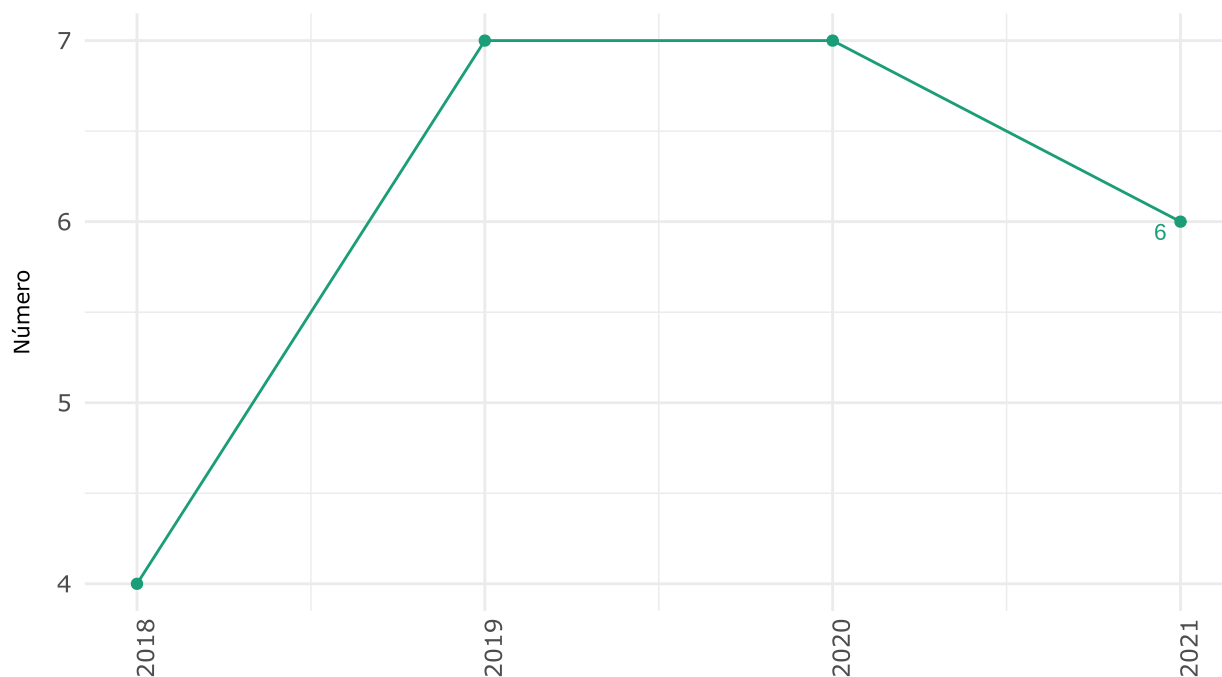


5. Convergencia regional



Establecimientos de alojamiento turístico con registro en el RNT

Fuente: MinCIT



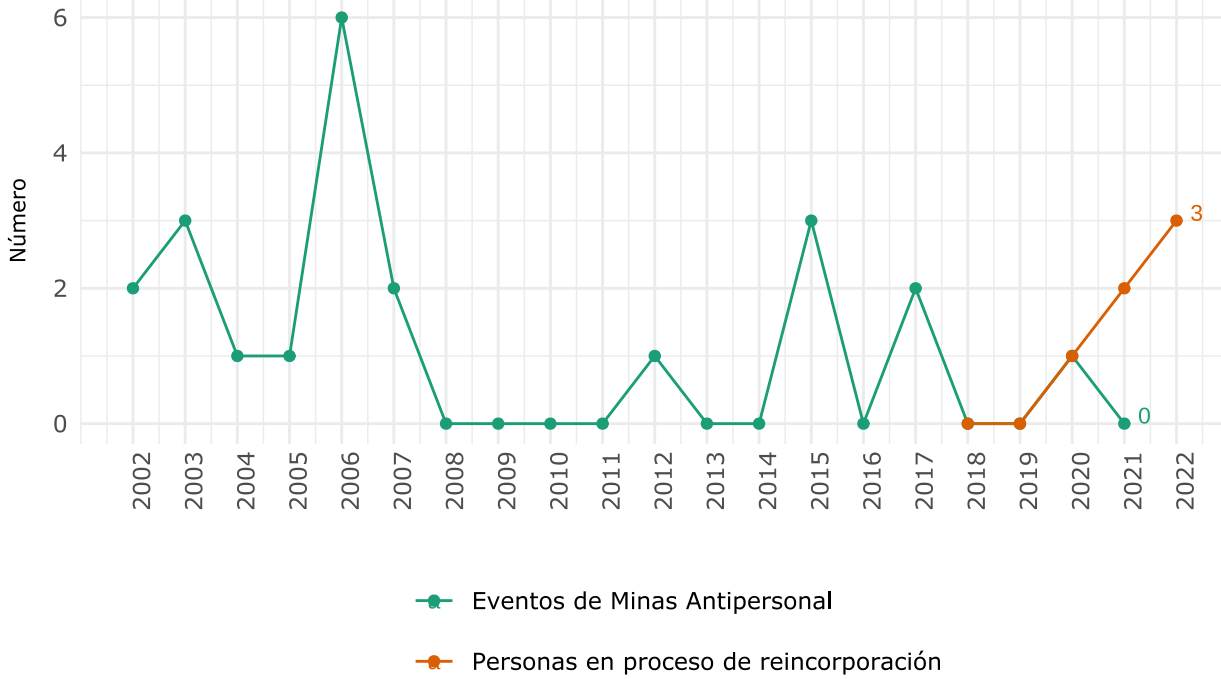
4 Colegios Amigos del Turismo (2022): 0. Fuente: MinCIT

Variable	Valor
Proporción de la población migrante clasificada en el Sisbén frente a la población migrante en el municipio (2021)	0.15
Beneficiarios de programa de Alimentación Escolar para migrantes (2021)	751
Personas migrantes que cotizan en PILA (2022)	12
Proporción de NNA matriculados en IE ajustado por la proporción de población migrante sobre el total de población escolar (2021)	9.7
Iniciativas y acciones de memoria histórica (2022)	0
Iniciativas PDET con ruta de implementación activada (2023)	63
Iniciativas PDET sin ruta de implementación (2023)	65

Fuentes: DNP, DANE, MinSalud, MinEducación, Centro Nacional de Memoria Histórica, y Agencia de Renovación del Territorio.

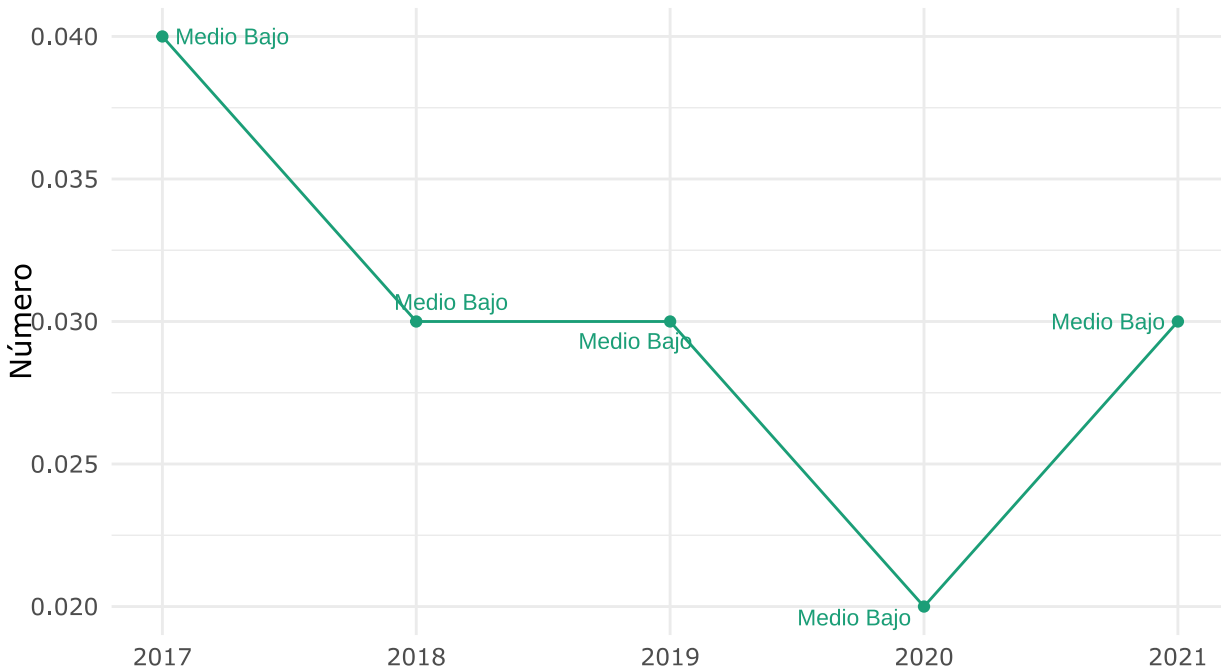
Indicadores de conflicto y posconflicto

Fuente: Dirección para la Acción Integral contra Minas Antipersonal (DAICMA) y Agencia de Renovación del Territorio (ART)



Índice de Incidencia del Conflicto Armado - IICA

Fuente: DNP





**Departamento
Nacional de Planeación**

