



## Algeciras, Huila

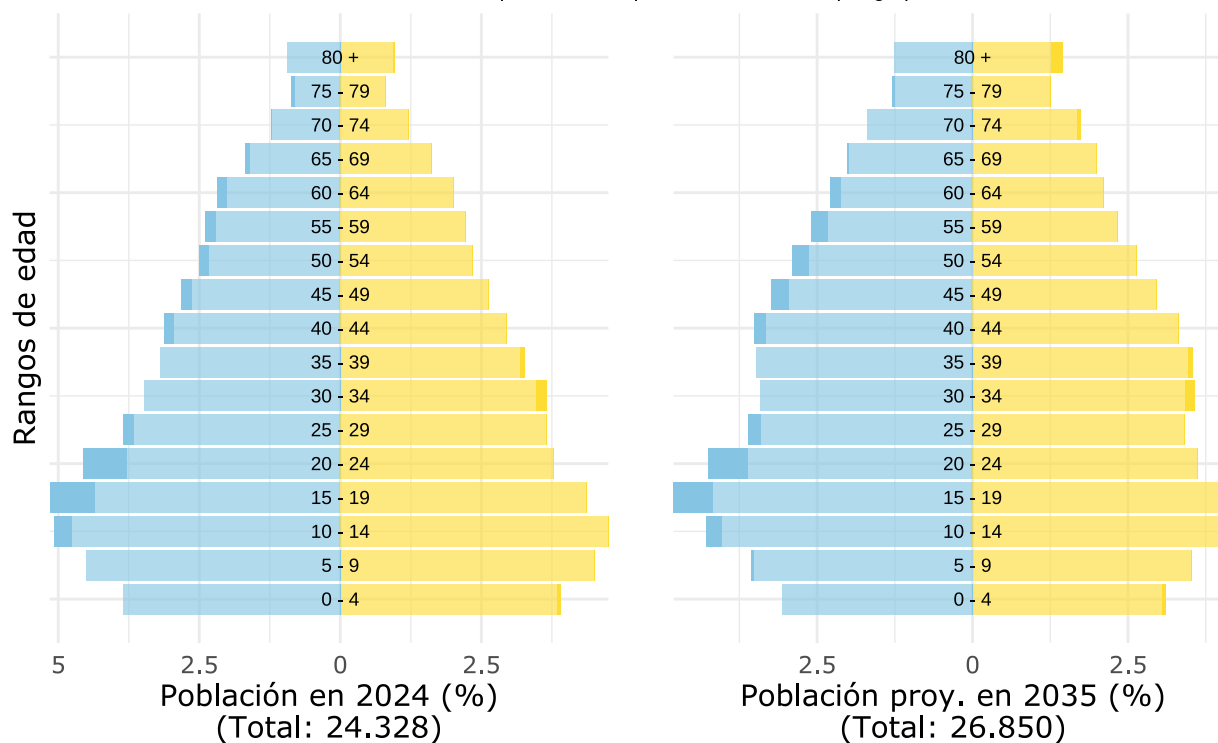
Código DANE: 41020	Región: Centro Sur
Categoría Ley 617 de 2000 (2024): 6	Superficie: 672 Km <sup>2</sup>
Población 2024: 24.328 habitantes	Densidad Poblacional: 36,2 habs/Km <sup>2</sup>
Tipología para el reconocimiento de capacidades 2024 ( <a href="#">ver cartilla aquí</a> ): 3	

NOTA: Estos datos fueron recolectados por el Departamento Nacional de Planeación utilizando fuentes oficiales que, en su mayoría, se recogen a partir de registros administrativos. Para citar esta información utilice TerriData como fuente.

### Demografía y Población

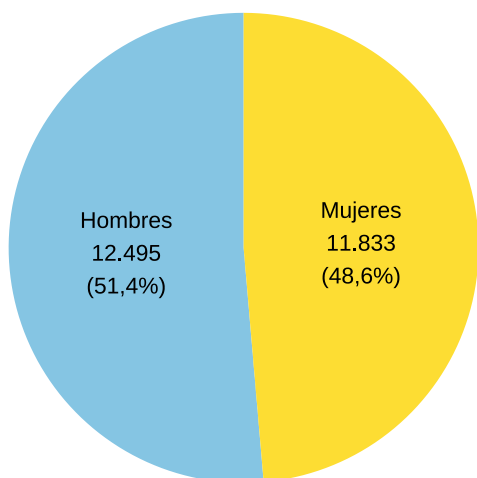
#### Pirámides poblacionales (2024 y 2035)

Fuente: DANE - Proyecciones de población con base en el Censo 2018.  
En color más oscuro se representa el superávit de cada sexo por grupo etáreo.



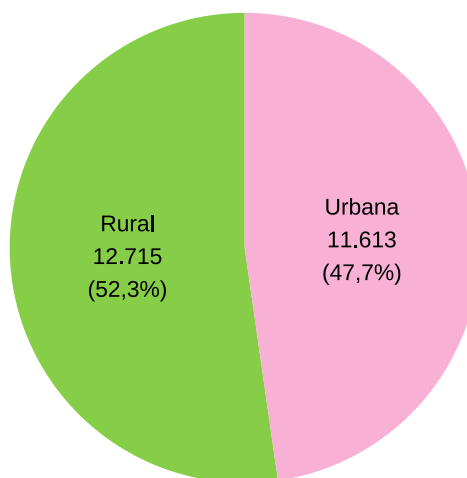
## Población desagregada por sexo (2024)

Fuente: DANE - Proyecciones de población con base en el Censo 2018.



## Población desagregada por área (2024)

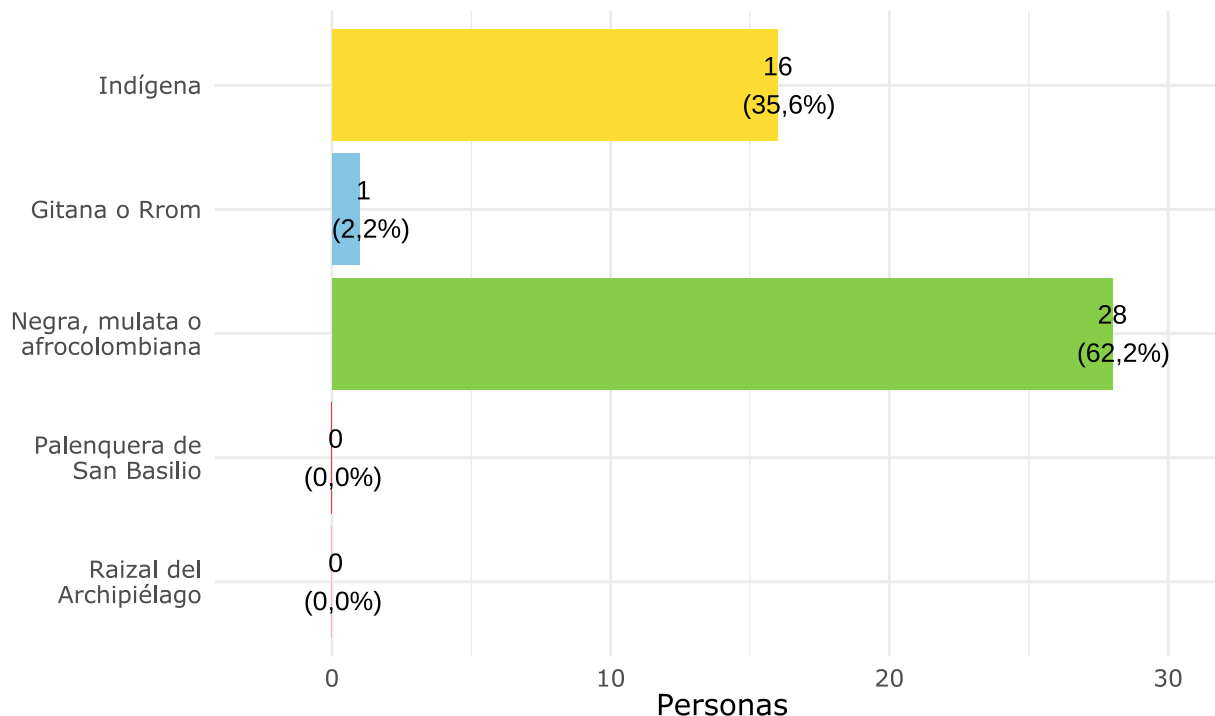
Fuente: DANE - Proyecciones de población con base en el Censo 2018.



Población étnica total: 45 personas, 0,19 % del total de la población de la entidad, la cual se distribuye de la siguiente manera:

## Población étnica (2024)

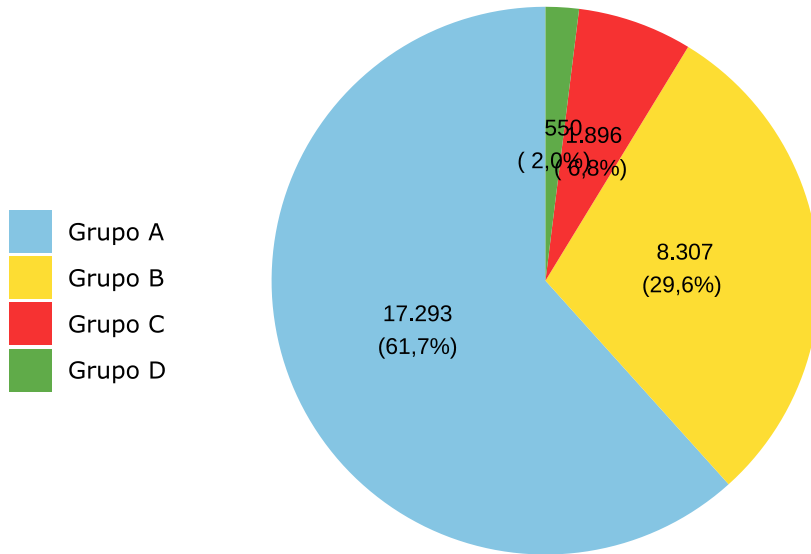
Fuente: DANE - Proyecciones de población con base en el Censo 2018.








## Distribución de registros en SISBEN IV

Fuente: DNP (corte junio 2024)



Registros en SISBEN IV, 2024	
 Fichas	10254
 Hogares	10798
 Personas	28046

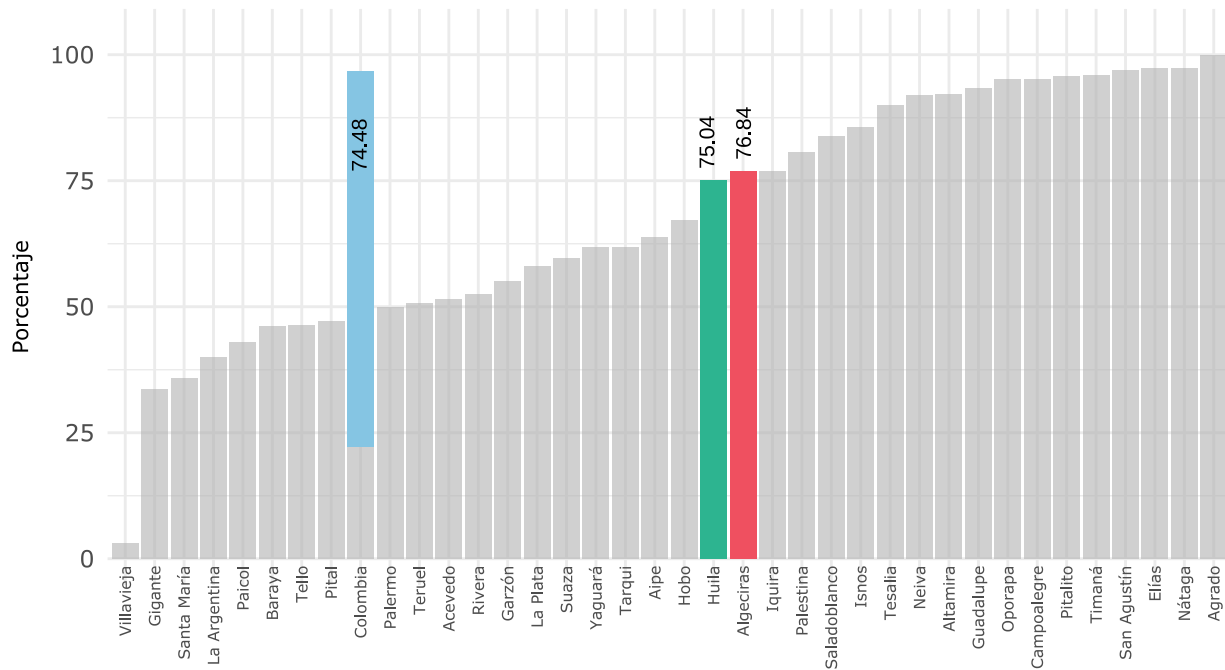
Fuente: DNP



## Cobertura de acueducto (REC)

Fuente: DNP a partir de información de la Superintendencia de Servicios Públicos Domiciliarios - 2022

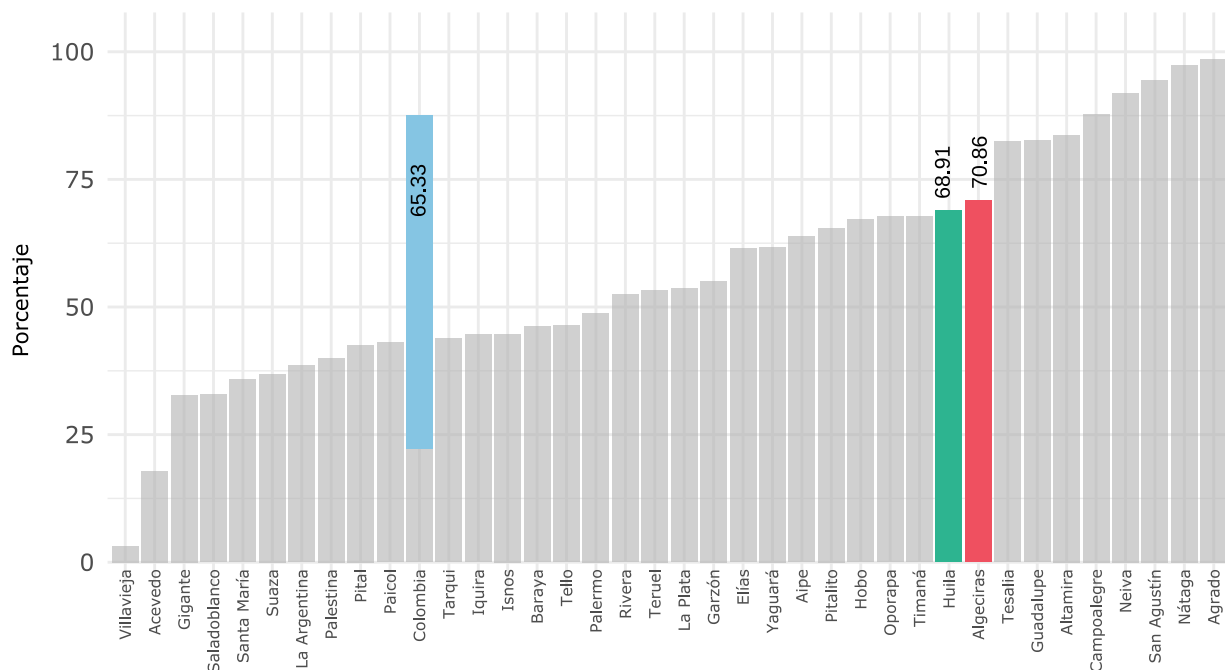
- Entidad
- Departamento
- Colombia



## Cobertura de alcantarillado (REC)

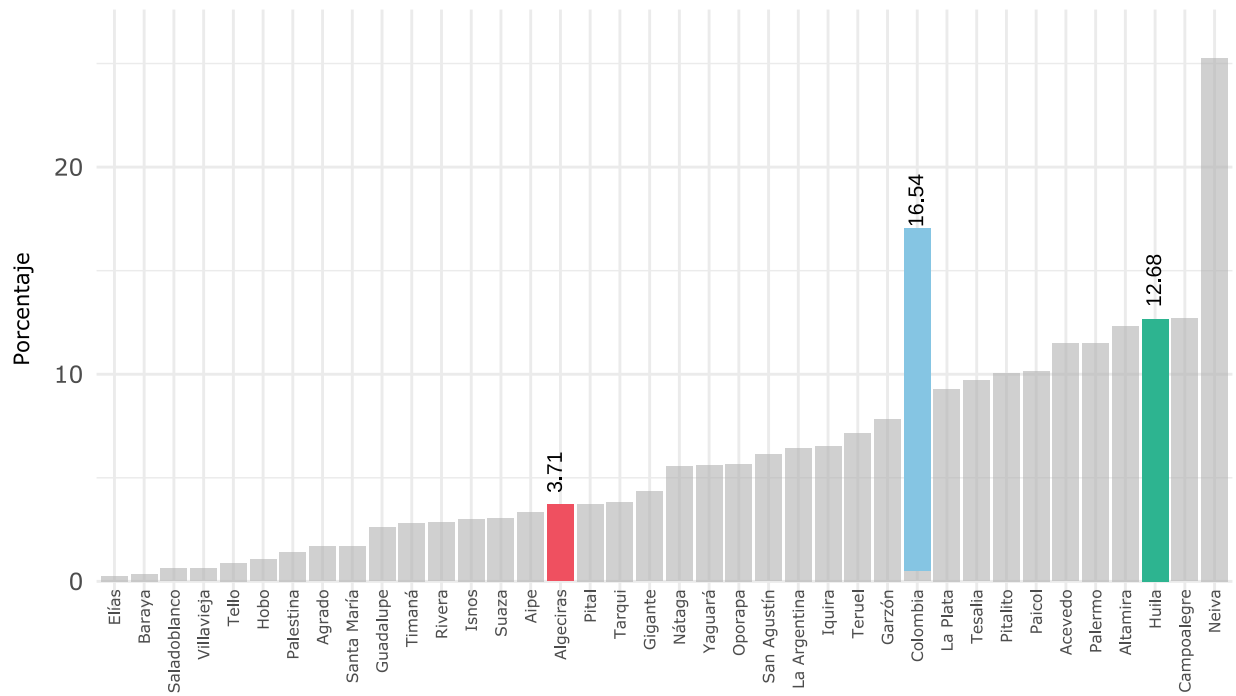
Fuente: DNP a partir de información de la Superintendencia de Servicios Públicos Domiciliarios - 2022

- Entidad
- Departamento
- Colombia



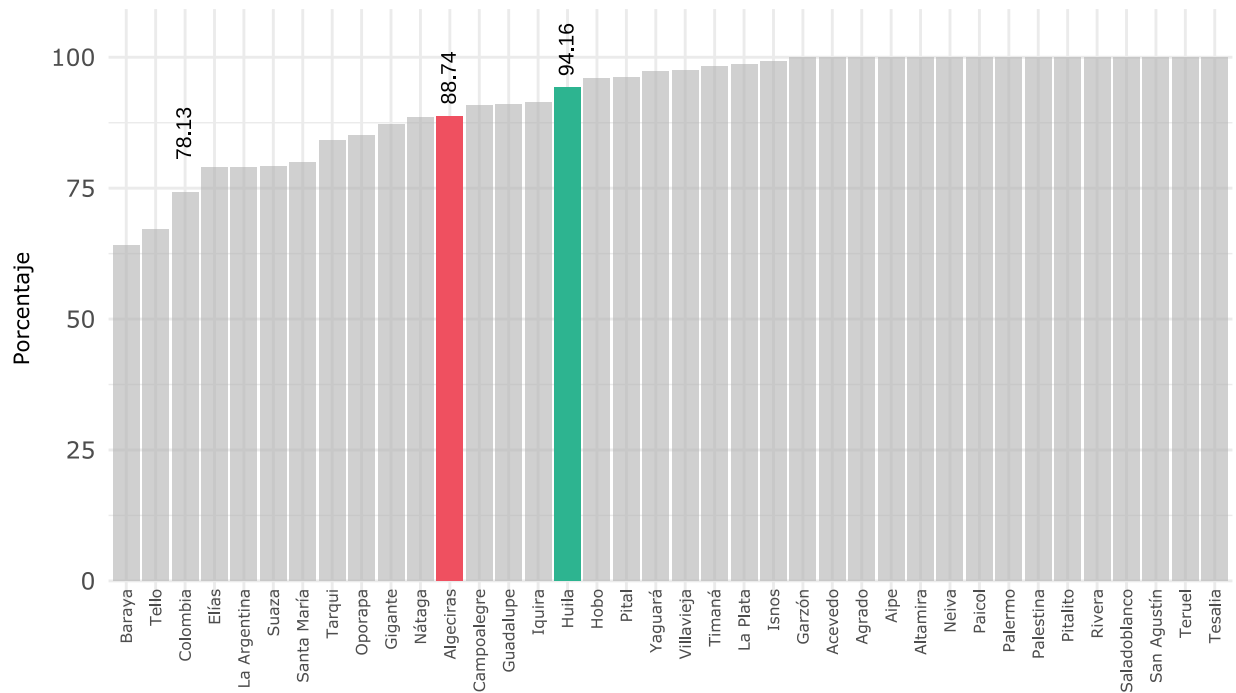
## Penetración de banda ancha

Fuente: MinTIC - Diciembre 2021



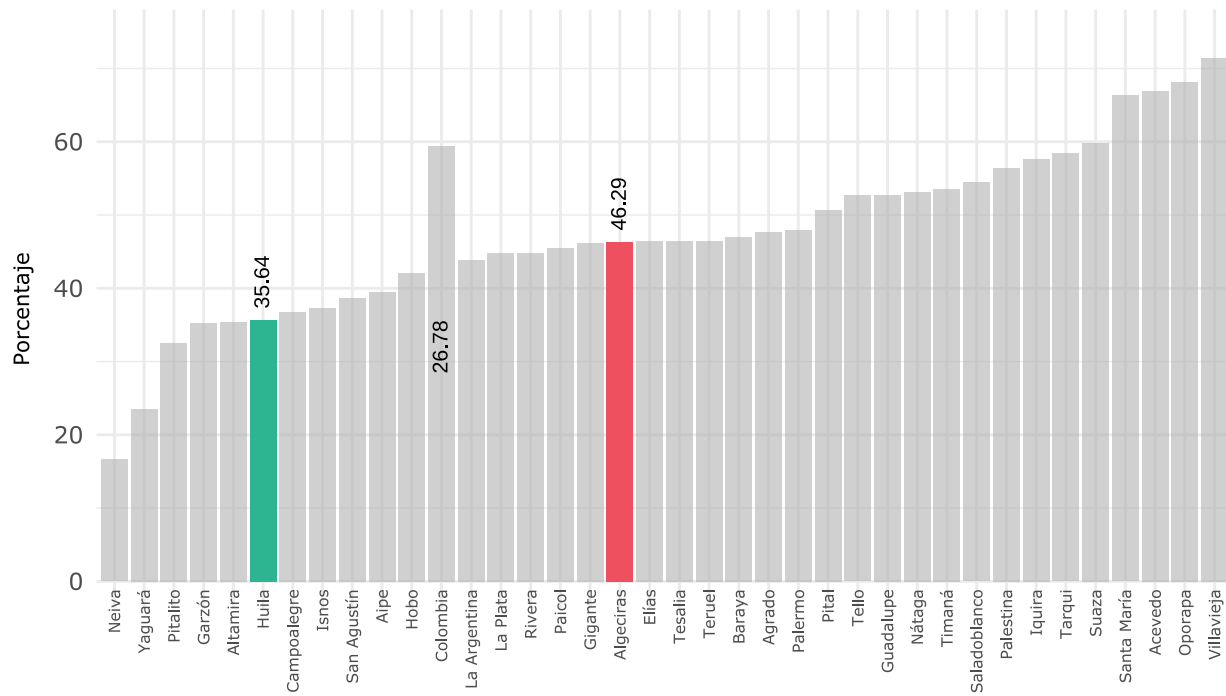
## Cobertura de energía eléctrica rural

Fuente: UPME - 2021



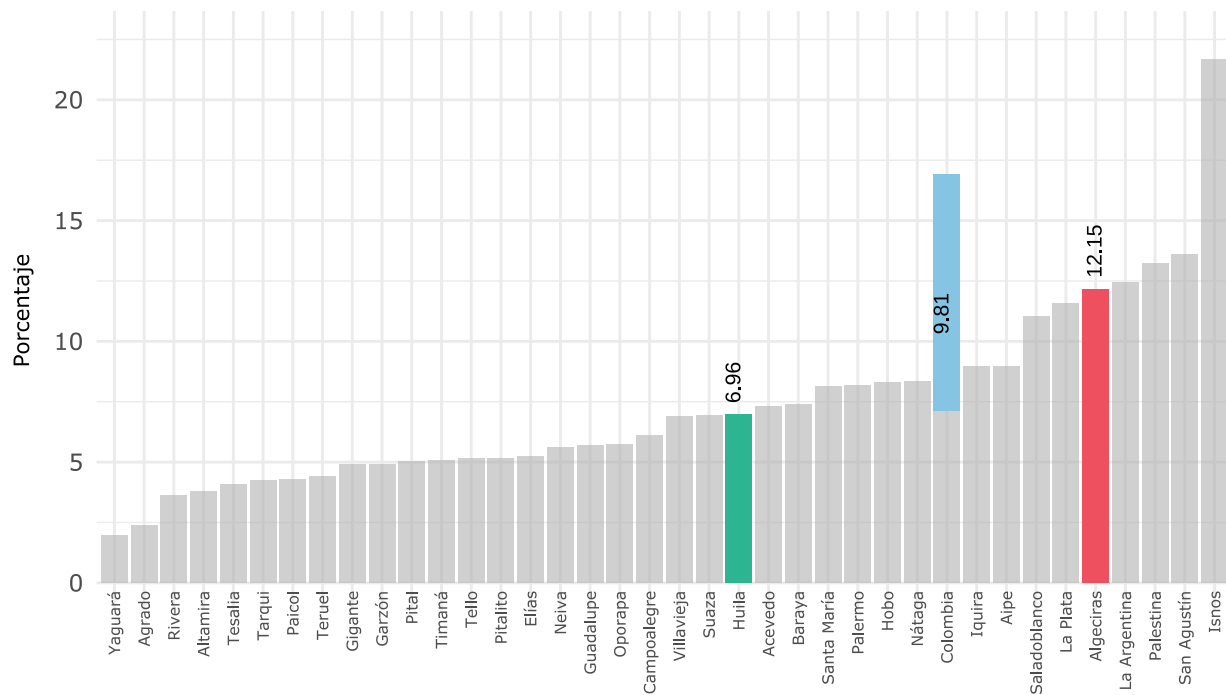
## Déficit cualitativo de vivienda (Censo)

Fuente: DANE, Censo 2018



## Déficit cuantitativo de vivienda (Censo)

Fuente: DANE, Censo 2018



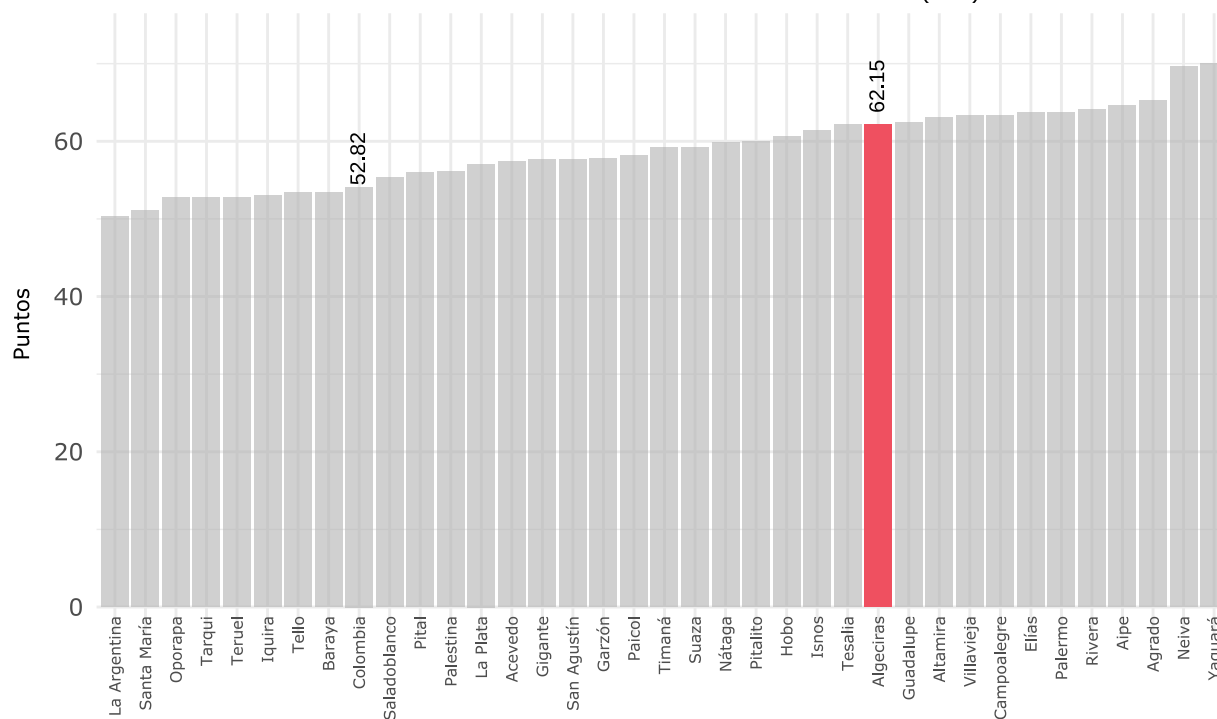
## Operaciones Efectivas de Caja (Millones de pesos corrientes)

Fuente: DNP a partir de información del FUT (2022)

A. Ingresos: \$54.048	B. Gastos: \$97.933	G.6. Déficit/Superávit total: \$-43.886	D.4. Ingresos de Capital: \$41.932
A.1. Corrientes: \$12.116	B.2. Corrientes: \$2.531	C.3. Déficit/Superávit corriente: \$9.586	F.5. Gastos de Capital: \$95.403
A.1.1. Tributarios: \$9.640	B.2.1. Funcionamiento: \$2.377		H.7. Financiamiento total: \$43.886
A.1.2. No tributarios: \$490	B.2.2. Deuda Pública: \$154		H.7.1. Crédito interno y externo: \$-226
A.1.3. Transferencias: \$1.987			

## Medición de Desempeño Municipal (2022)

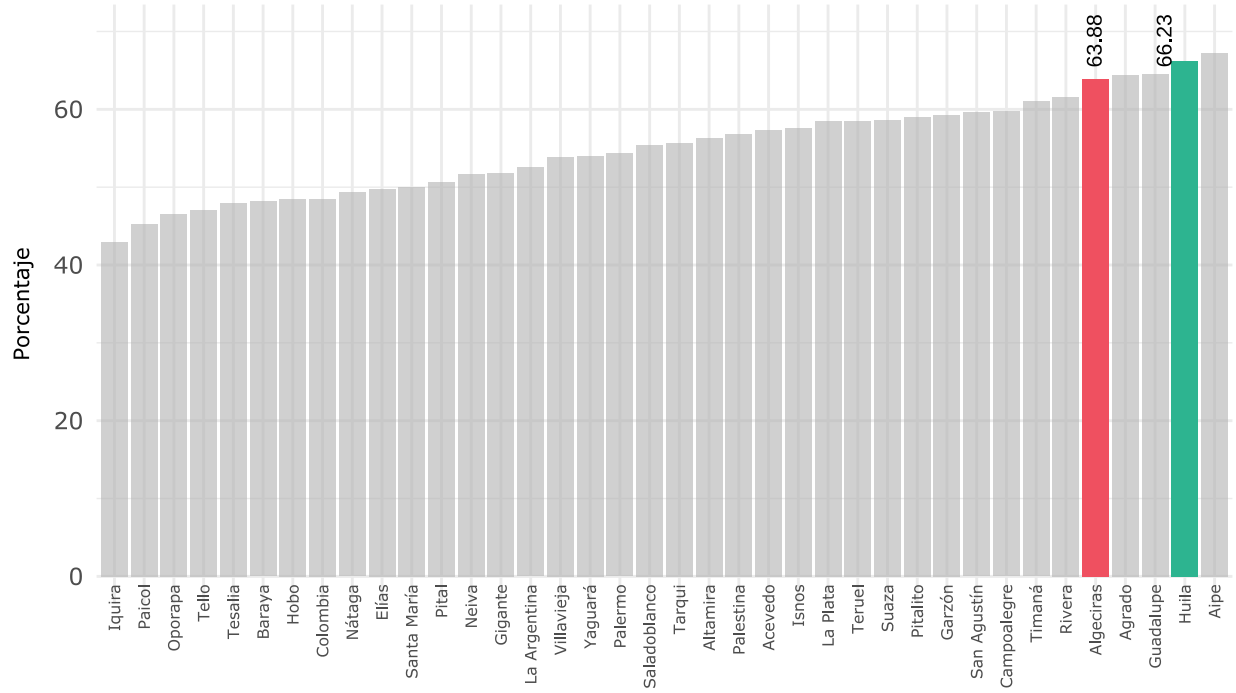
Fuente: DNP - Subdirección de Planeación Territorial (SPT)



# Nuevo Índice de Desempeño Fiscal (2022)

Fuente: SFF - DNP

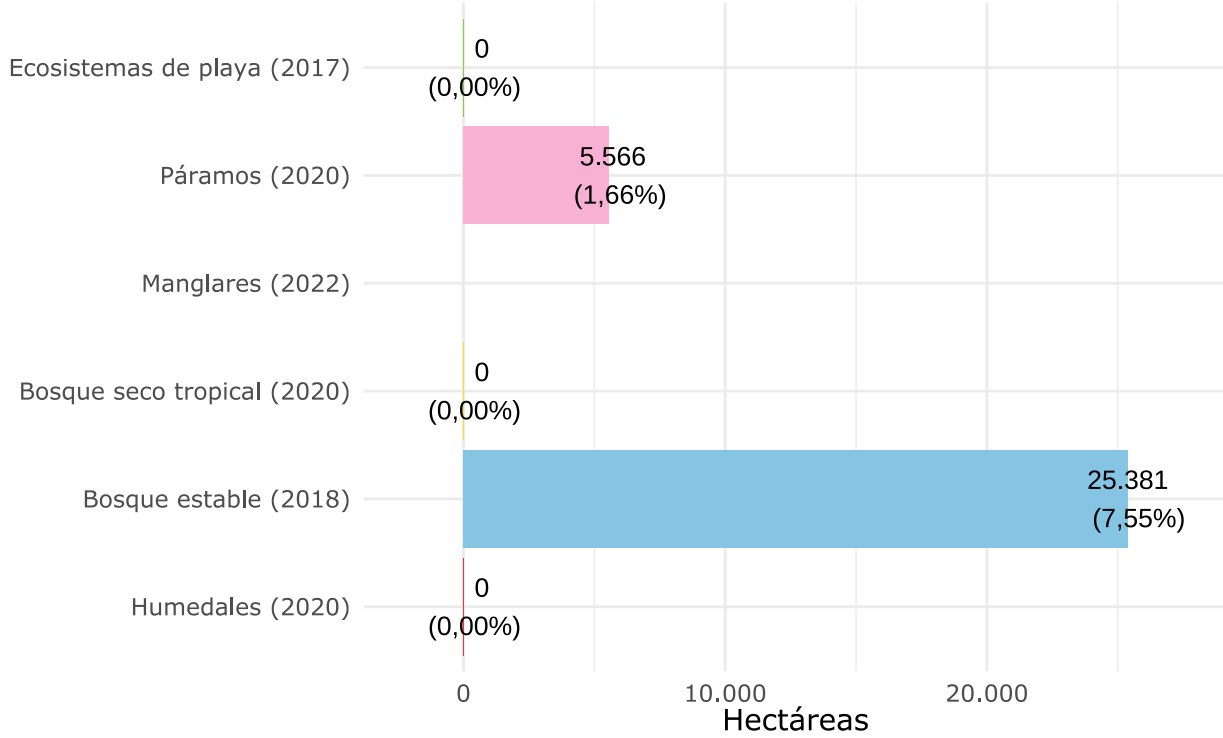
- Entidad
- Departamento
- Colombia



# 1. Ordenamiento Territorial Alrededor del Agua

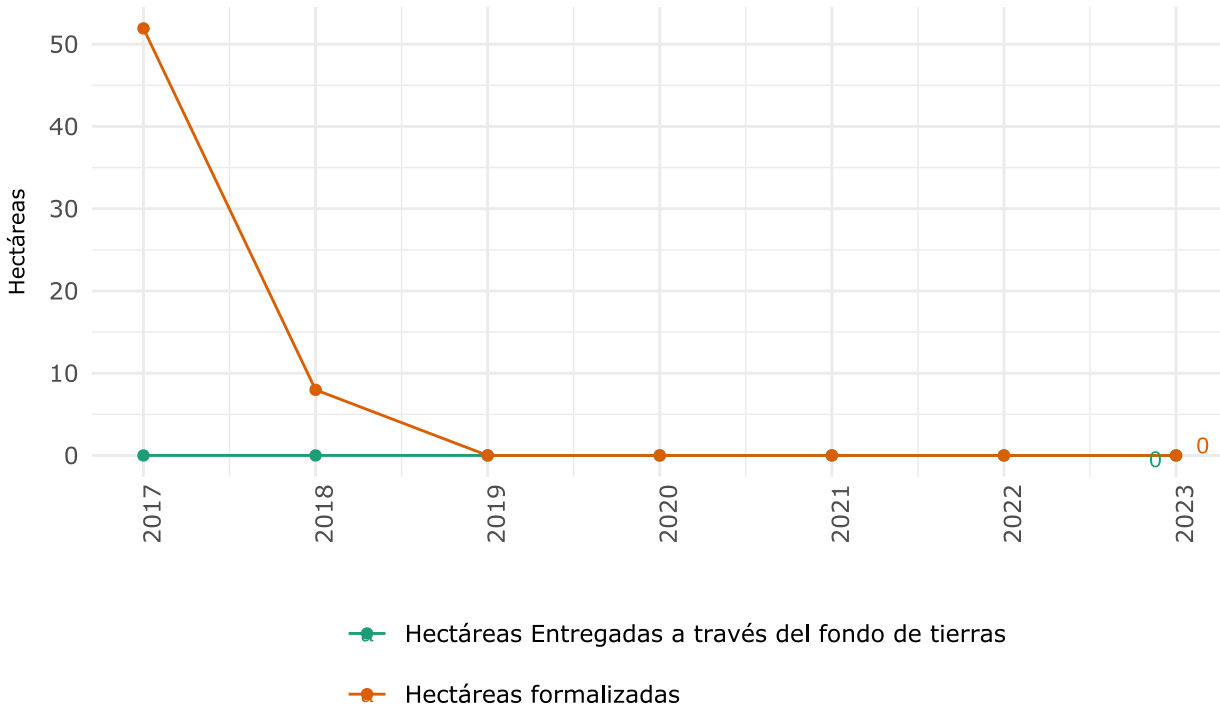
## Área de la entidad en ecosistemas estratégicos

Fuentes: IDEAM, Instituto von Humboldt, SIGMA, Invemar, e IGAC.



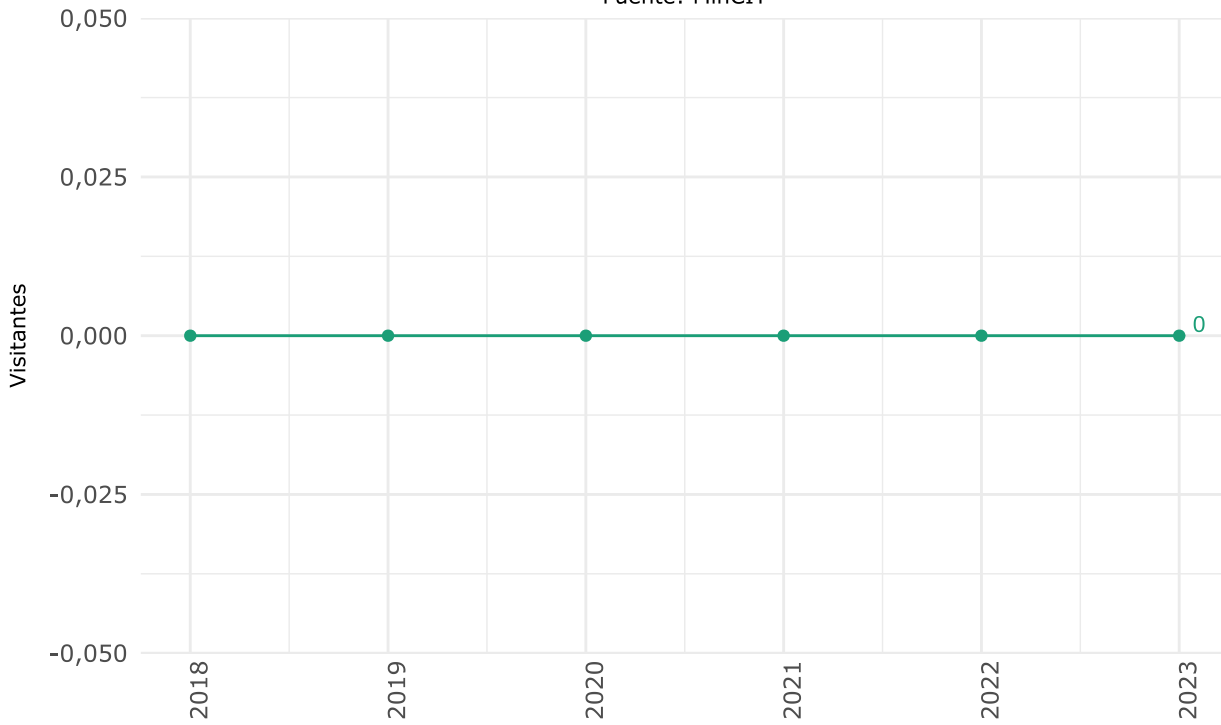
## Hectáreas entregadas y formalizadas

Fuente: Agencia Nacional de Tierras



## Visitantes a Parques Nacionales Naturales

Fuente: MinCIT



Variable	Valor
16  Número de predios con orden de restitución y/o compensación identificados en sentencia de restitución de tierras y territorios (2023)	NA
16  Número de personas beneficiadas en sentencia de restitución de tierras y territorios (2023)	NA

Fuente: Unidad de Restitución de Tierras

## 2. Seguridad humana y justicia social

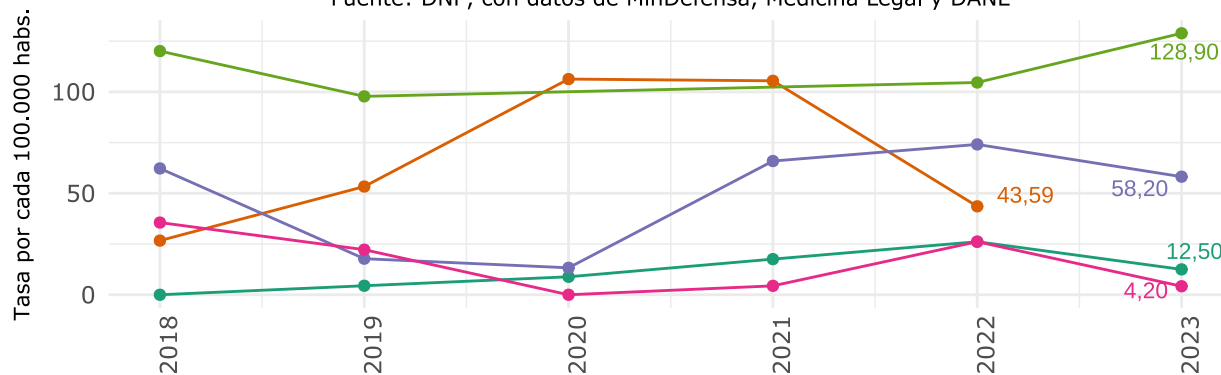
Variable	Valor
4 📖 Infraestructuras de uso cultural (2022)	5
4 📖 Bibliotecas Itinerantes implementadas (2022)	1
4 📖 Dotaciones entregadas para procesos artísticos y culturales (2022)	1
4 📖 Existencia del consejo de cultura mediante acto administrativo (2022)	Si
4 📖 Operatividad del consejo de cultura (2022)	Opera
4 📖 Número de integrantes del consejo según acto administrativo (2022)	11
4 📖 Número de estímulos, incentivos y proyectos culturales apoyados a través de convocatorias públicas (2022)	15

Fuente: MinCultura












### Indicadores de criminalidad

Fuente: DNP, con datos de MinDefensa, Medicina Legal y DANE



- Tasa de homicidios en accidentes de tránsito por cada 100.000 habitantes
- Tasa de homicidios por cada 100.000 habitantes
- Tasa de hurto a personas por cada 100.000 habitantes
- Tasa de lesiones en accidentes de tránsito por cada 100.000 habitantes
- Tasa de violencia intrafamiliar por cada 100.000 habitantes

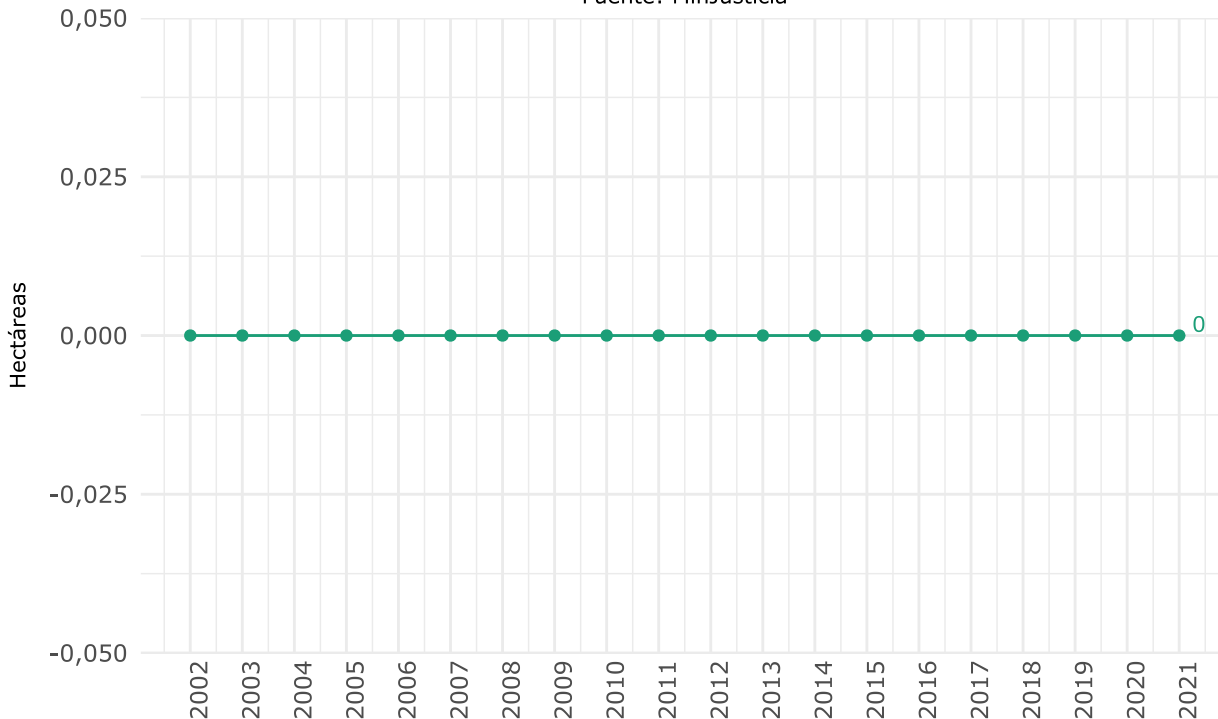
Variable	Valor
16 	112.3
16 	218.5
16 	NA
16 	104.1
16 	119.8
5 	NA
5 	NA
5 	NA
5 	NA

Fuente: DNP, con datos de MinDefensa y DANE



## Hectáreas de cultivo de coca

Fuente: MinJusticia



### 3. Derecho humano a la alimentación

Cultivos de mayor producción en la entidad

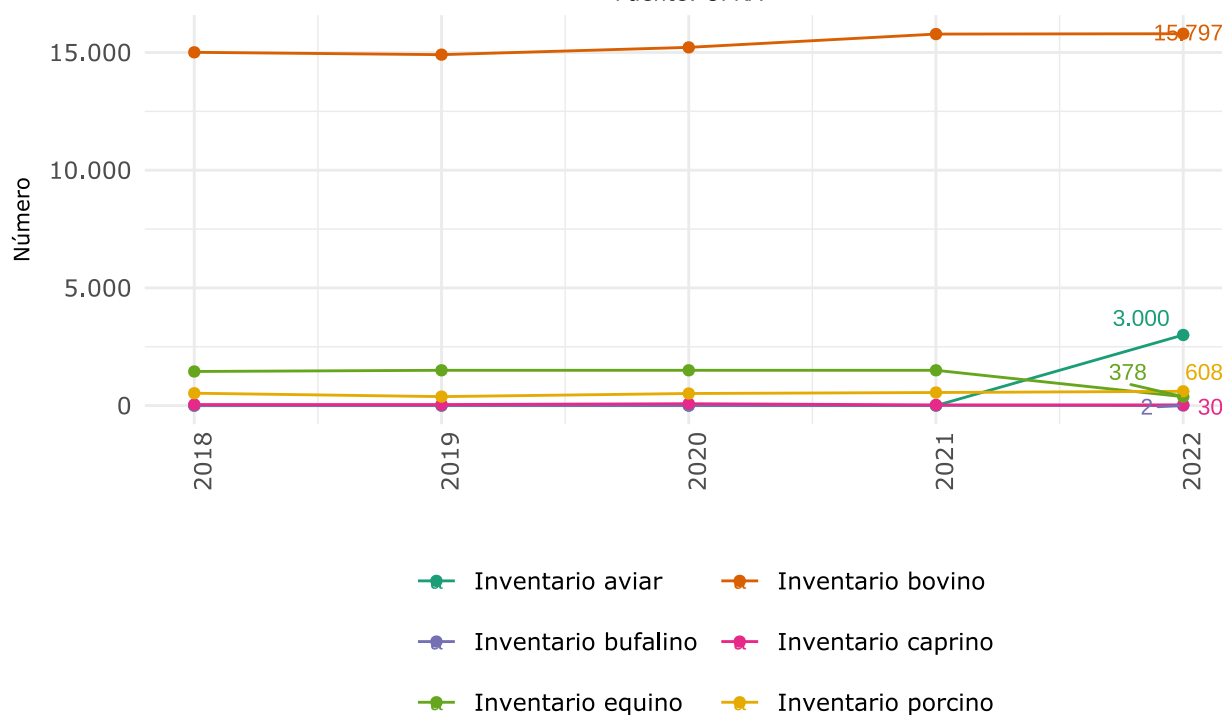
Orden por nivel de producción (2021)	Cultivo	Producción (t)	Rendimiento (t/ha)
2 🍲	Primer cultivo	Plátano	10.846,50
2 🍲	Segundo cultivo	Café	5.112,15
2 🍲	Tercer cultivo	Banano	4.228,00
2 🍲	Cuarto cultivo	Maíz	2.747,00
2 🍲	Quinto cultivo	Granadilla	1.760,00

Fuente: UPRA



### Inventario pecuario

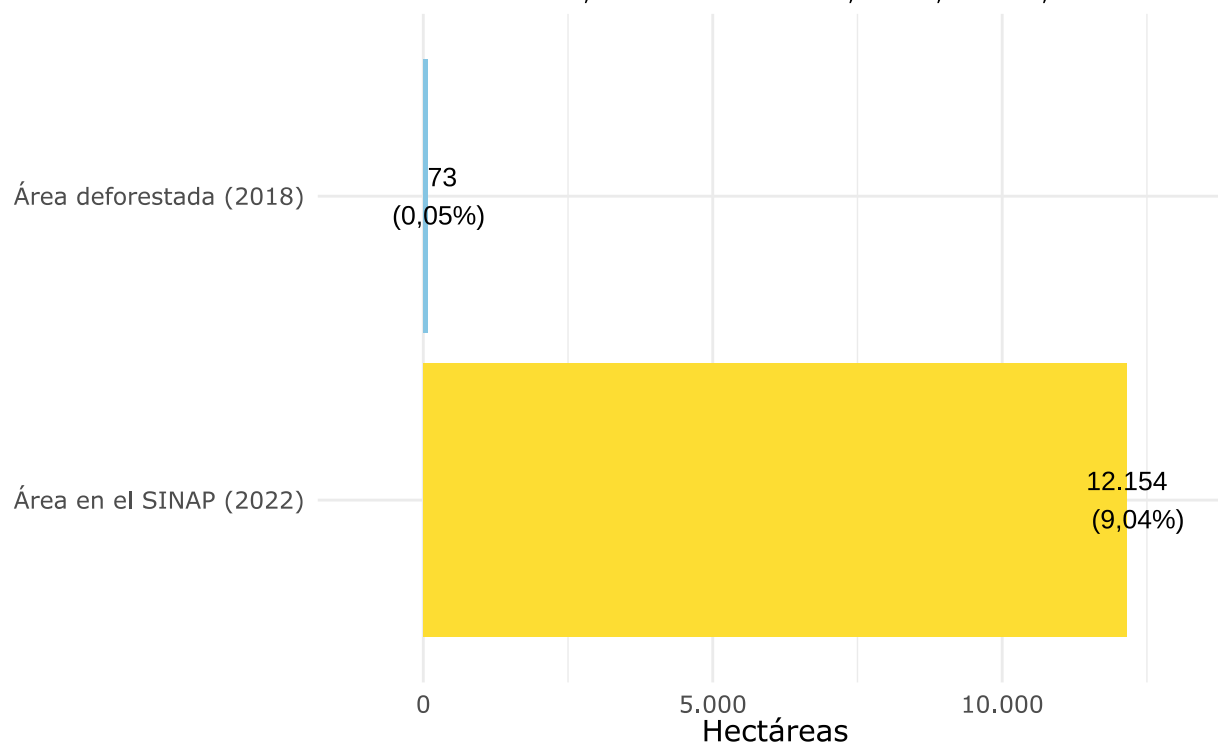
Fuente: UPRA



## 4. Transformación productiva, internacionalización y acción climática

### Área de la entidad deforestada y en el SINAP

Fuentes: IDEAM, Instituto von Humboldt, SIGMA, Invemar, e IGAC.

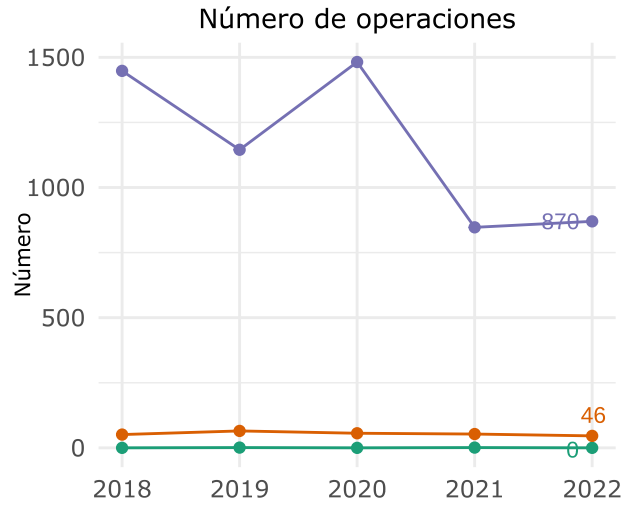
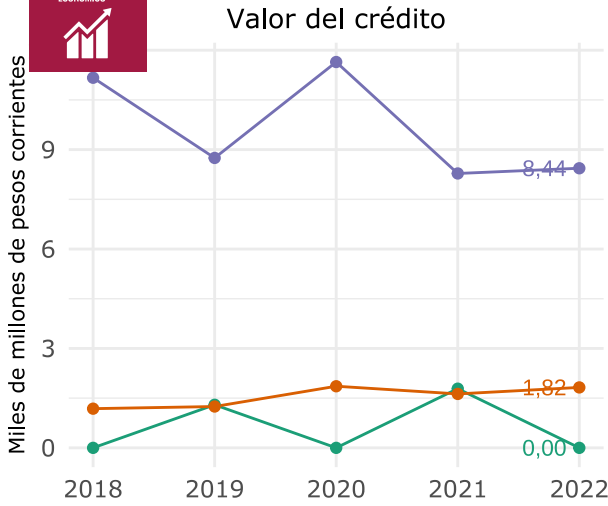


**9**  Número de negocios verdes registrados (2022): 8. Fuente: MinAmbiente

## Créditos otorgados a productores



Fuente: MinAgricultura



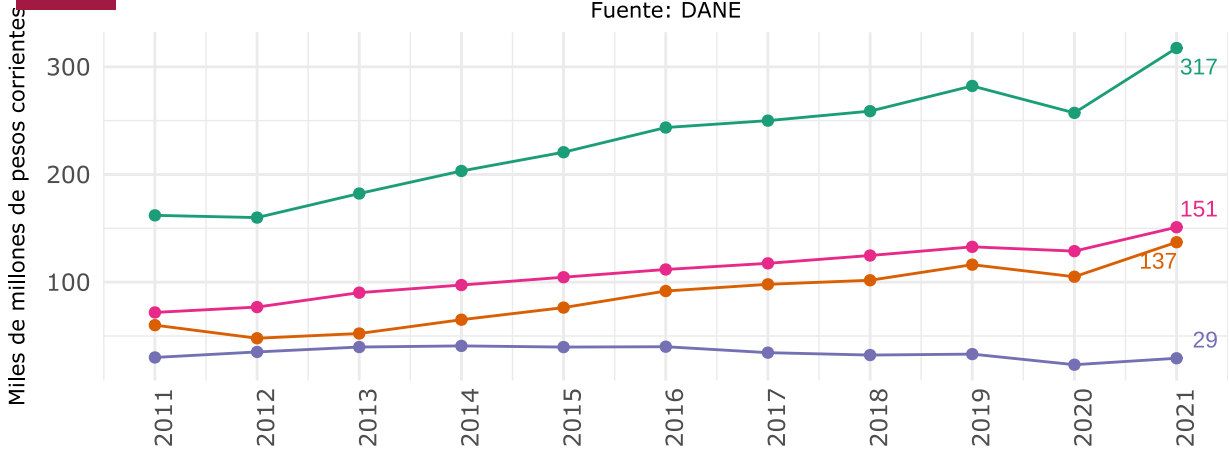
- Grandes productores
- Medianos productores
- Pequeños productores

- Grandes productores
- Medianos productores
- Pequeños productores



## Valor agregado total y por actividades económicas

Fuente: DANE

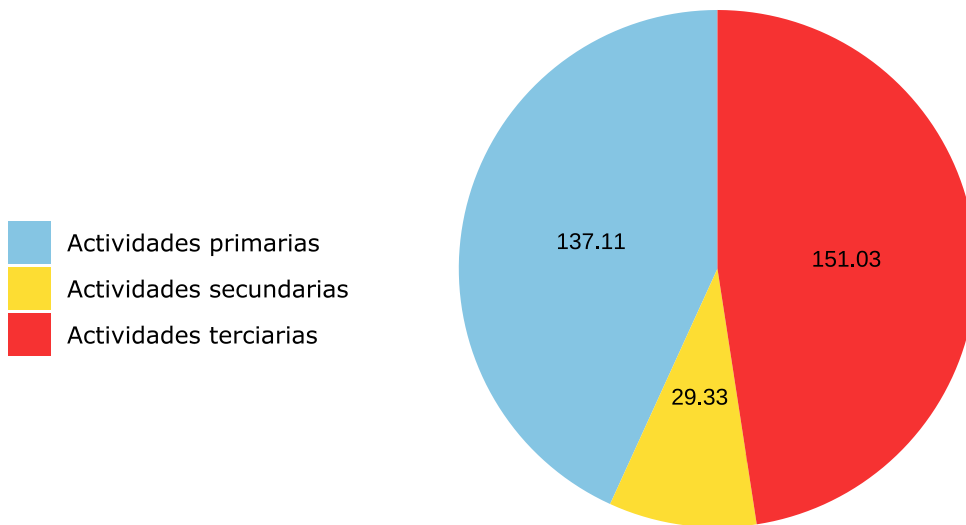


- Valor agregado
- Valor agregado por actividades económicas - Actividades primarias
- Valor agregado por actividades económicas - Actividades secundarias
- Valor agregado por actividades económicas - Actividades terciarias



## Valor agregado del último año disponible por actividades económicas

Fuente: DANE

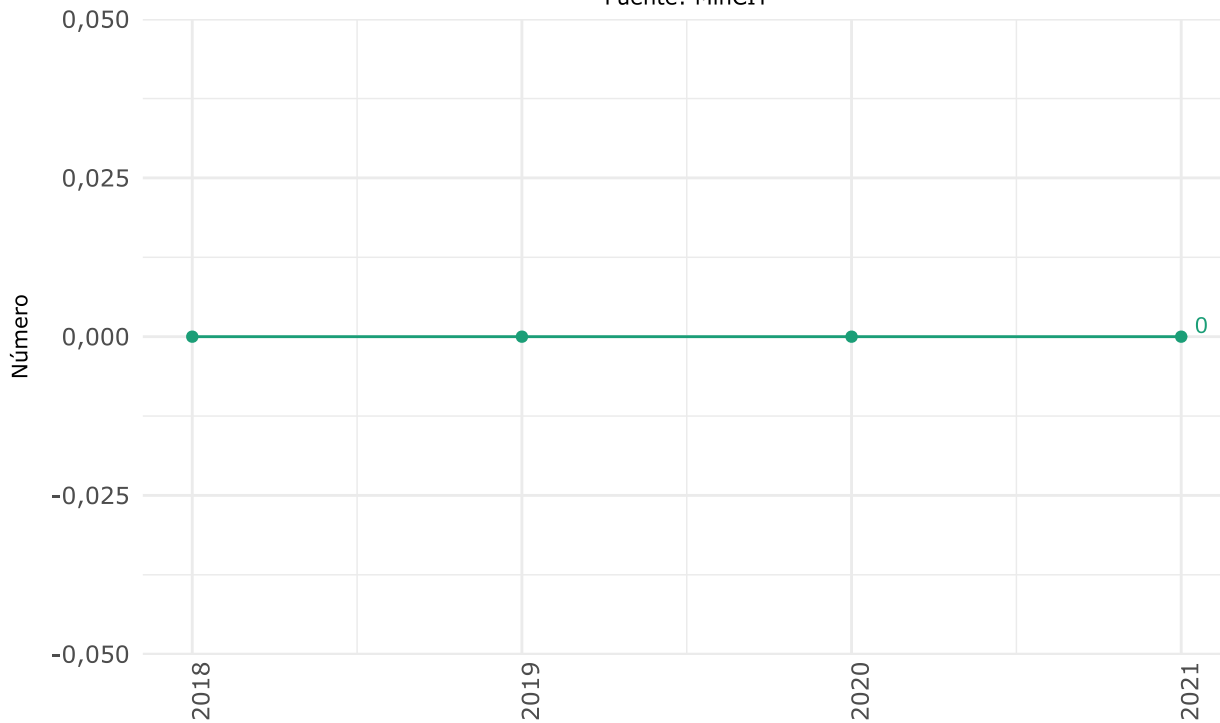


Miles de millones de pesos corrientes (2021)



## Guías de turismo activos en el RNT

Fuente: MinCIT

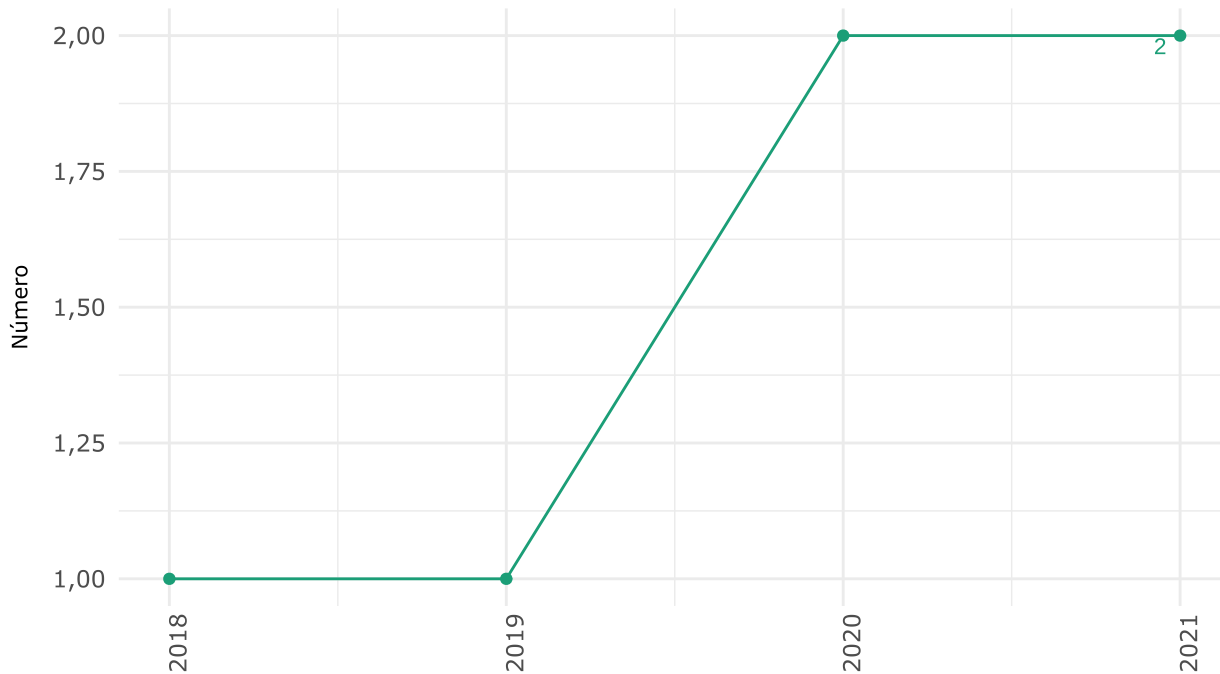


## 5. Convergencia regional



### Establecimientos de alojamiento turístico con registro en el RNT

Fuente: MinCIT



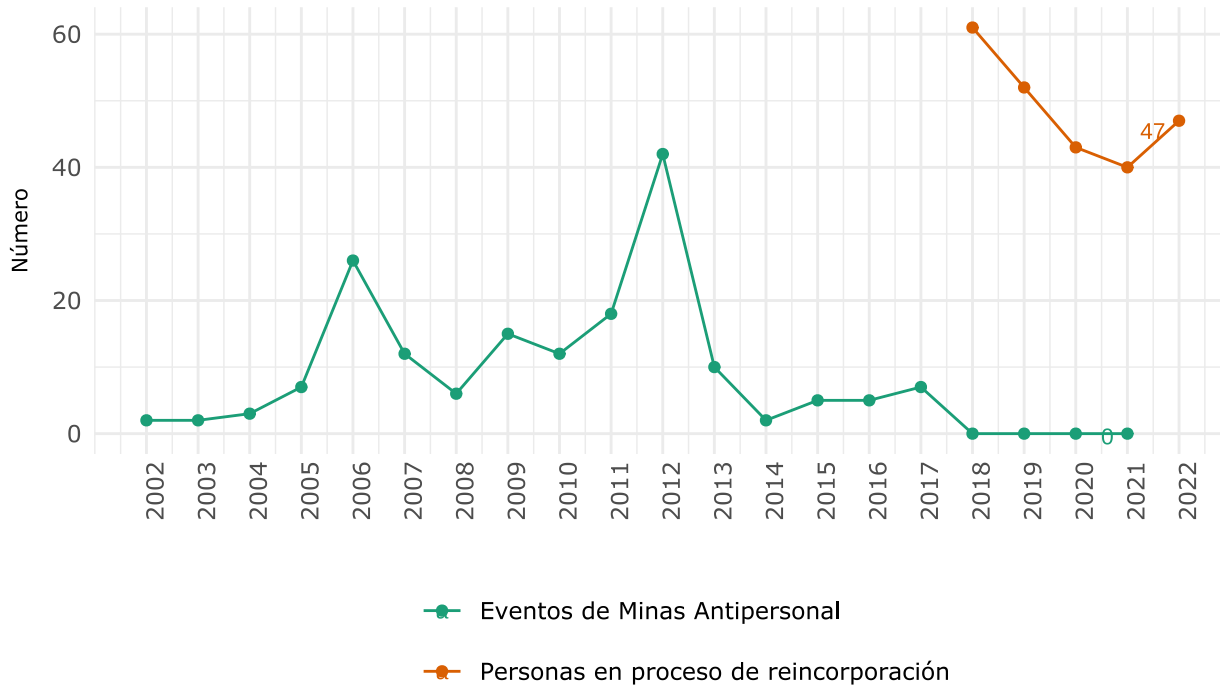
### 4 Colegios Amigos del Turismo (2022): 0. Fuente: MinCIT

Variable	Valor
Proporción de la población migrante clasificada en el Sisbén frente a la población migrante en el municipio (2021)	0.3
Beneficiarios de programa de Alimentación Escolar para migrantes (2021)	34
Personas migrantes que cotizan en PILA (2022)	1
Proporción de NNA matriculados en IE ajustado por la proporción de población migrante sobre el total de población escolar (2021)	0.72
Iniciativas y acciones de memoria histórica (2022)	0
Iniciativas PDET con ruta de implementación activada (2023)	70
Iniciativas PDET sin ruta de implementación (2023)	56

Fuentes: DNP, DANE, MinSalud, MinEducación, Centro Nacional de Memoria Histórica, y Agencia de Renovación del Territorio.

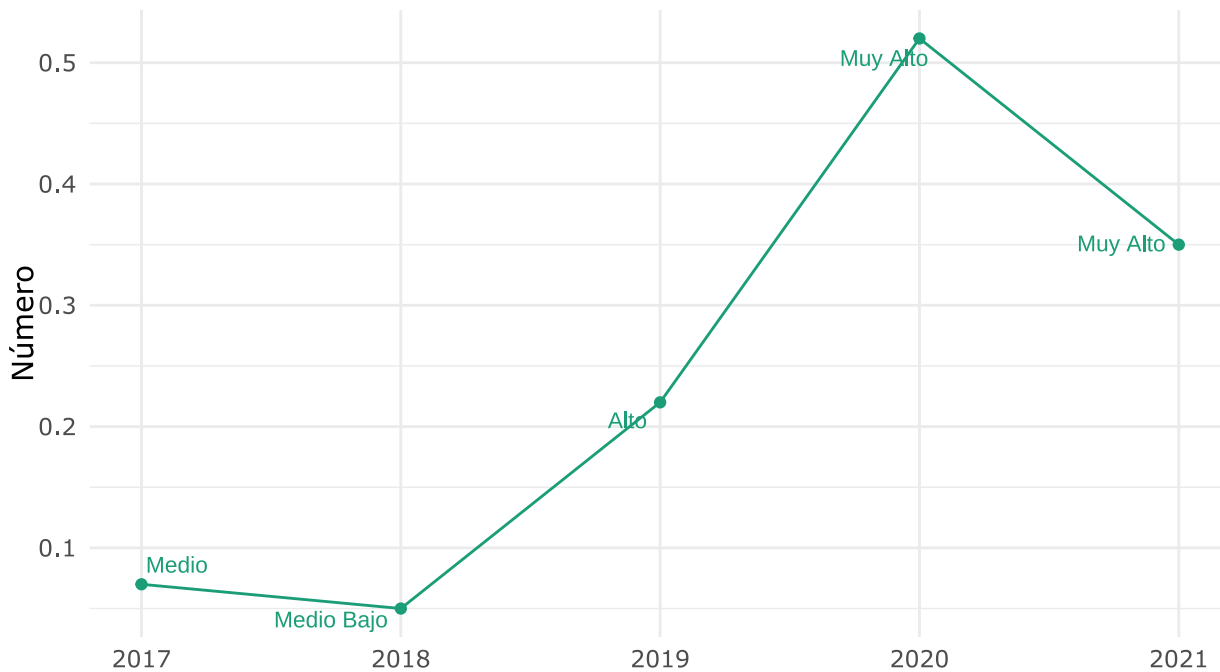
## Indicadores de conflicto y posconflicto

Fuente: Dirección para la Acción Integral contra Minas Antipersonal (DAICMA) y Agencia de Renovación del Territorio (ART)



## Índice de Incidencia del Conflicto Armado - IICA

Fuente: DNP





**Departamento  
Nacional de Planeación**

