



Departamento de Magdalena

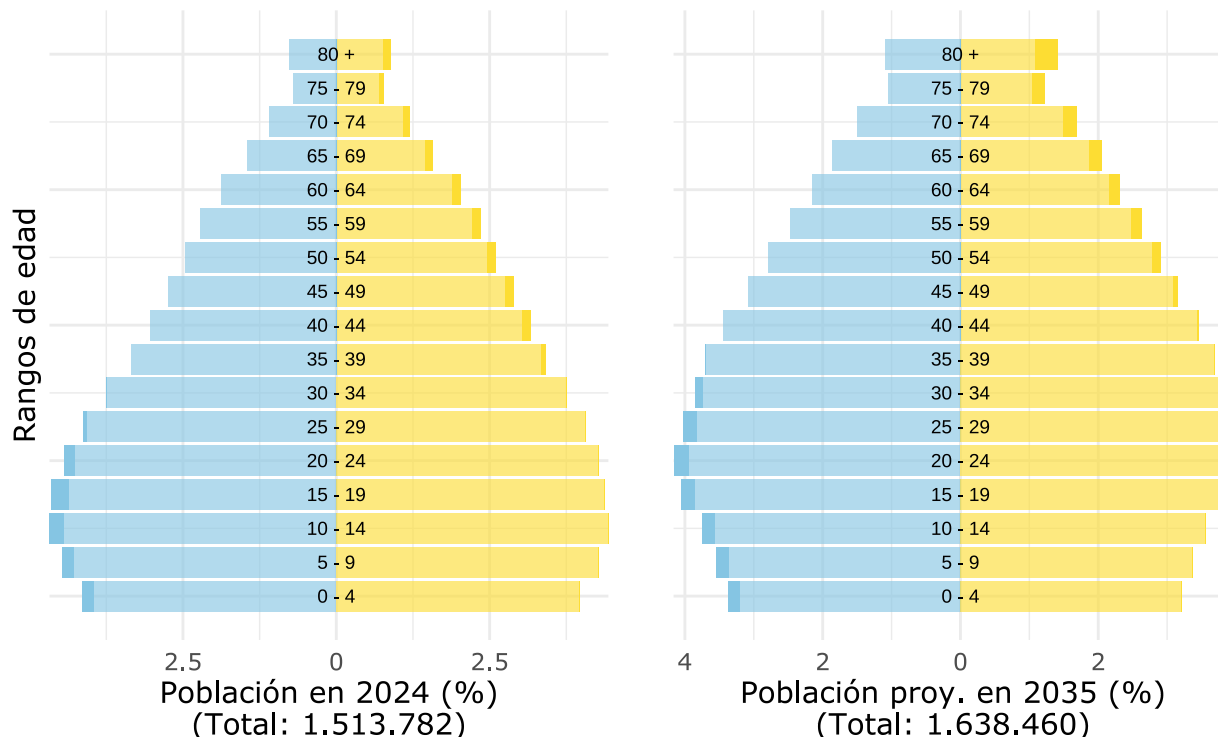
Código DANE: 47000	Región: Caribe
Categoría Ley 617 de 2000 (2024): 2	Superficie: 23.188 Km ²
Población 2024: 1.513.782 habitantes	Densidad Poblacional: 65,28 habs/Km ²
Tipología para el reconocimiento de capacidades 2024 (ver cartilla aquí): 2	

NOTA: Estos datos fueron recolectados por el Departamento Nacional de Planeación utilizando fuentes oficiales que, en su mayoría, se recogen a partir de registros administrativos. Para citar esta información utilice TerriData como fuente.

Demografía y Población

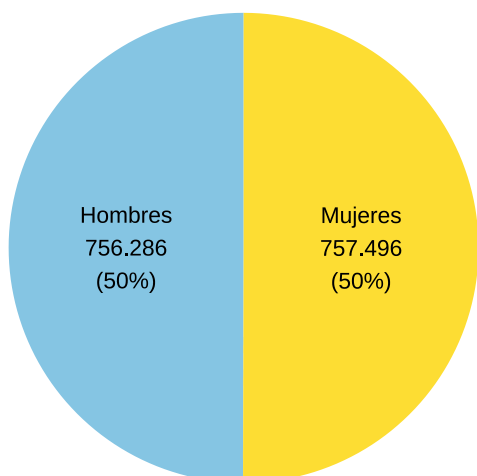
Pirámides poblacionales (2024 y 2035)

Fuente: DANE - Proyecciones de población con base en el Censo 2018.
En color más oscuro se representa el superávit de cada sexo por grupo etáreo.



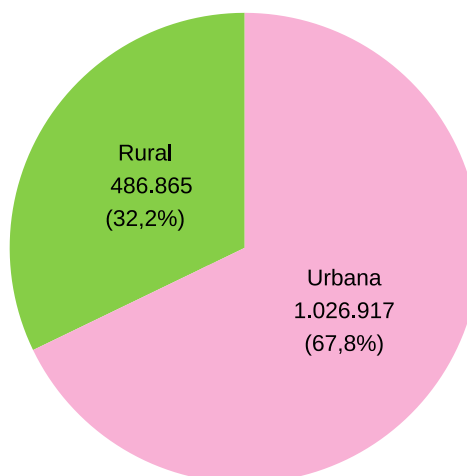
Población desagregada por sexo (2024)

Fuente: DANE - Proyecciones de población con base en el Censo 2018.



Población desagregada por área (2024)

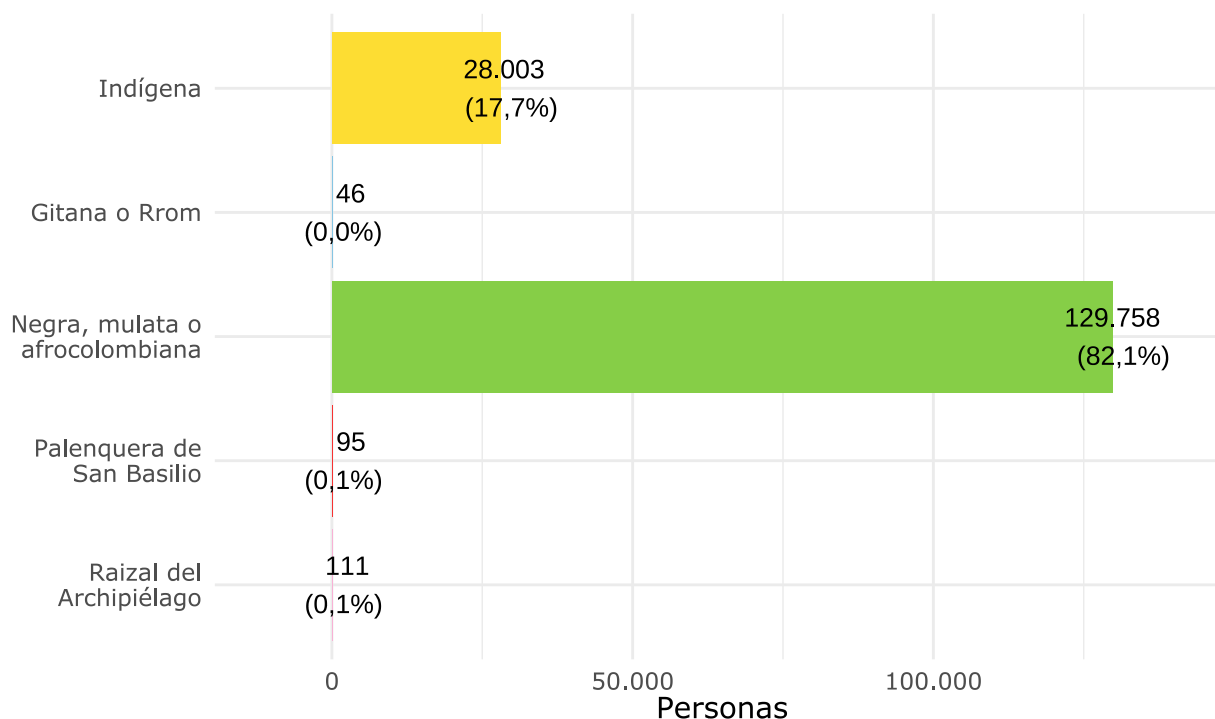
Fuente: DANE - Proyecciones de población con base en el Censo 2018.






Población étnica total: 158.013 personas, 10,44 % del total de la población de la entidad, la cual se distribuye de la siguiente manera:

Población étnica (2024)

Fuente: DANE - Proyecciones de población con base en el Censo 2018.

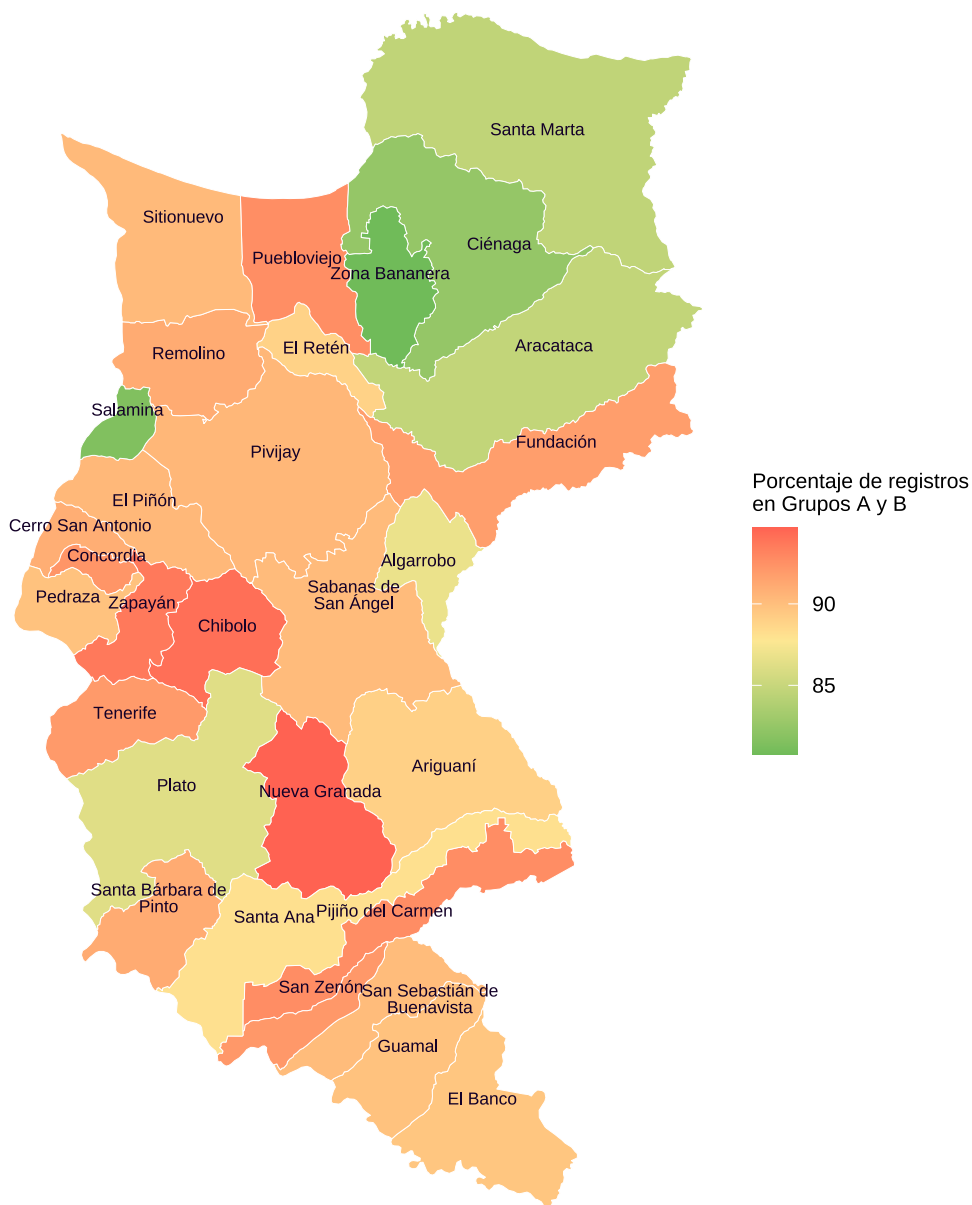


Registros en SISBEN IV, 2024	
 Fichas	NA
 Hogares	NA
 Personas	NA

Fuente: DNP



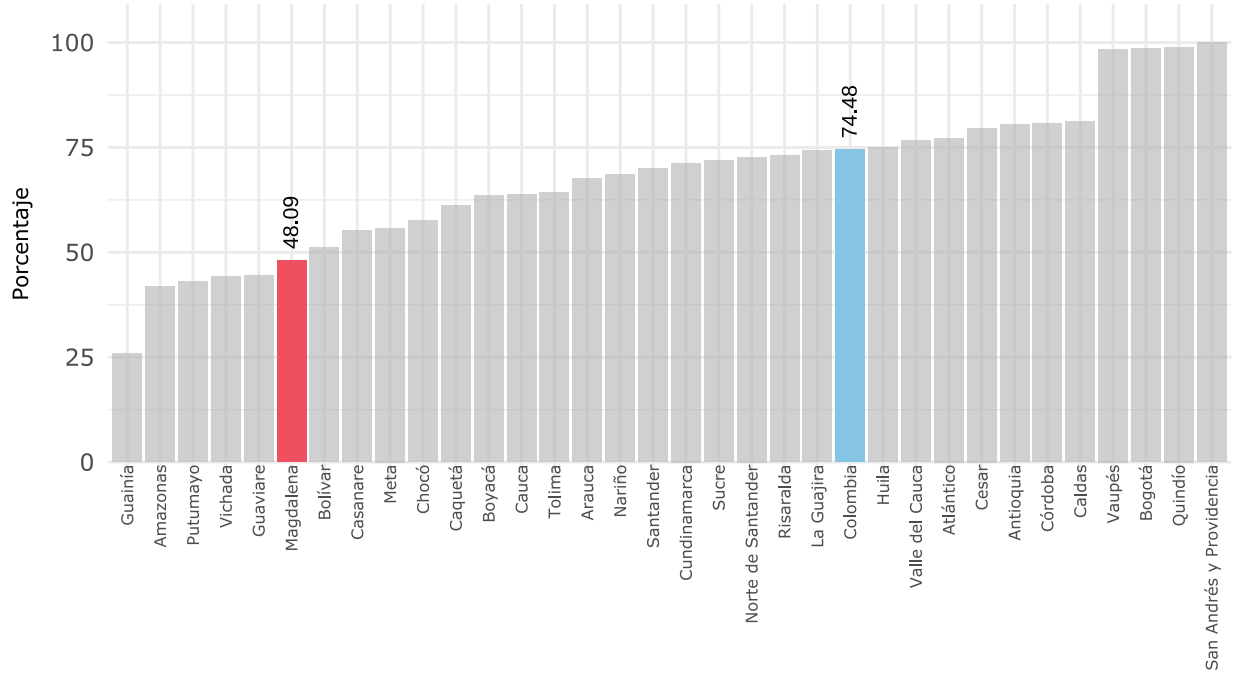
Registros en pobreza extrema y moderada del Sisbén IV, a junio de 2024





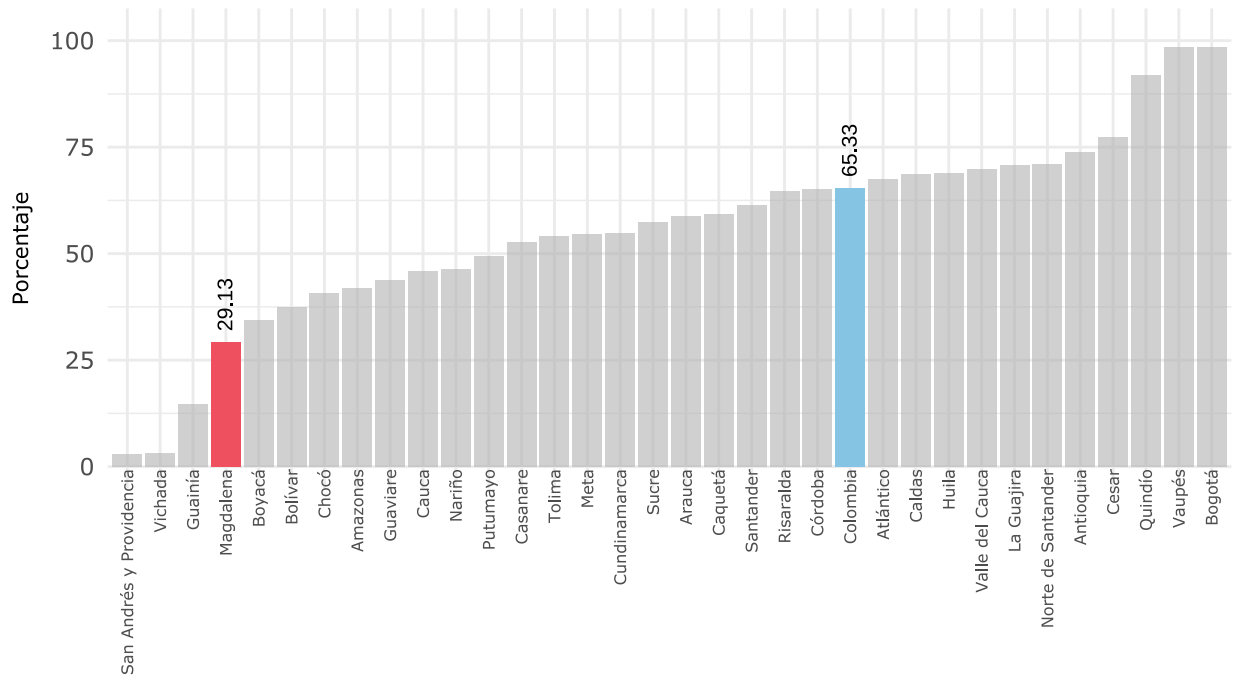
Cobertura de acueducto (REC)

Fuente: DNP a partir de información de la Superintendencia de Servicios Públicos Domiciliarios - 2022



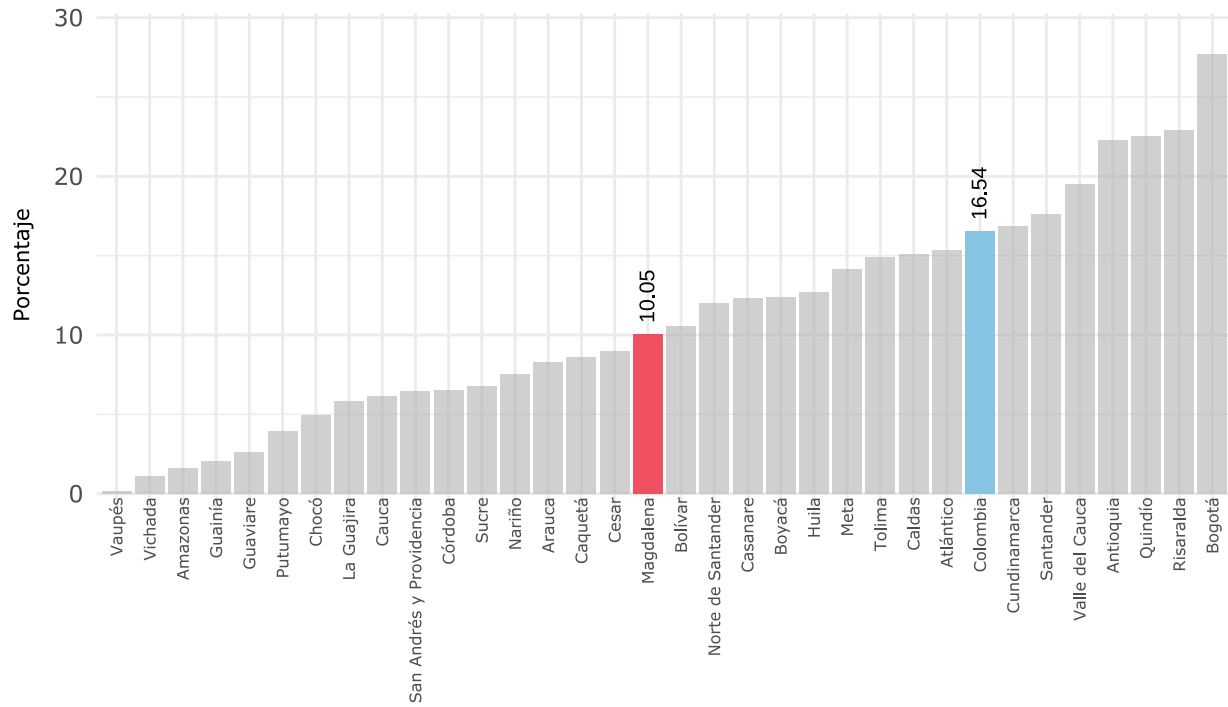
Cobertura de alcantarillado (REC)

Fuente: DNP a partir de información de la Superintendencia de Servicios Públicos Domiciliarios - 2022



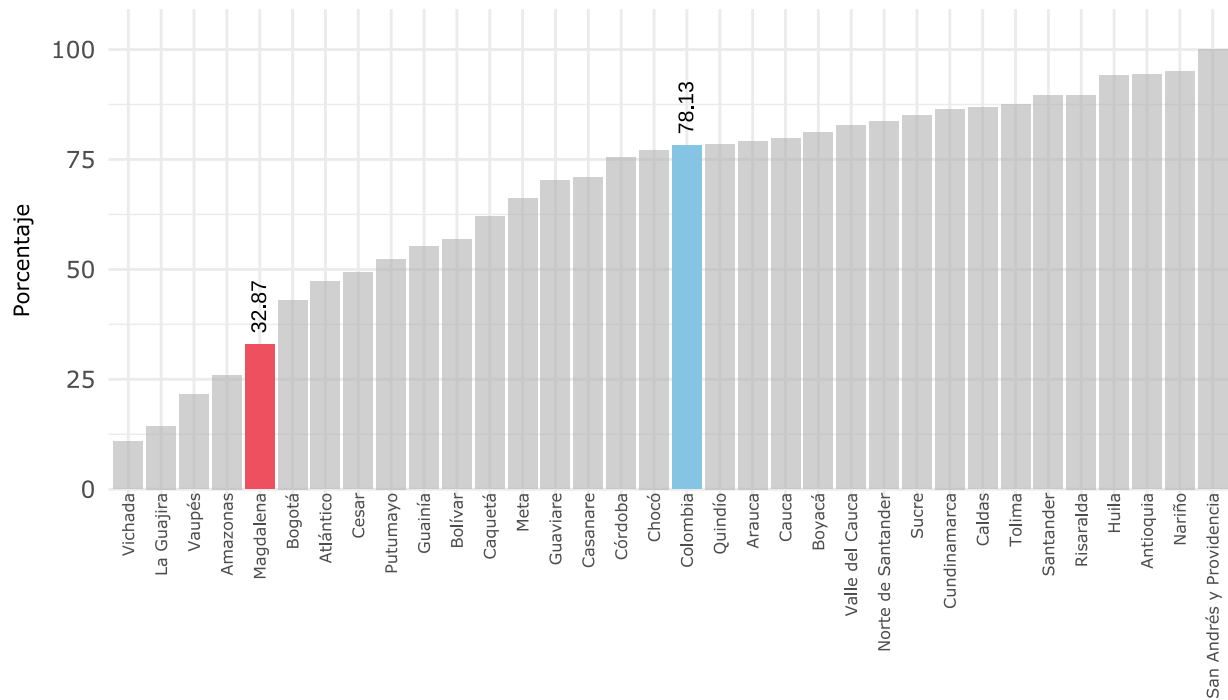
Penetración de banda ancha

Fuente: MinTIC - Diciembre 2021



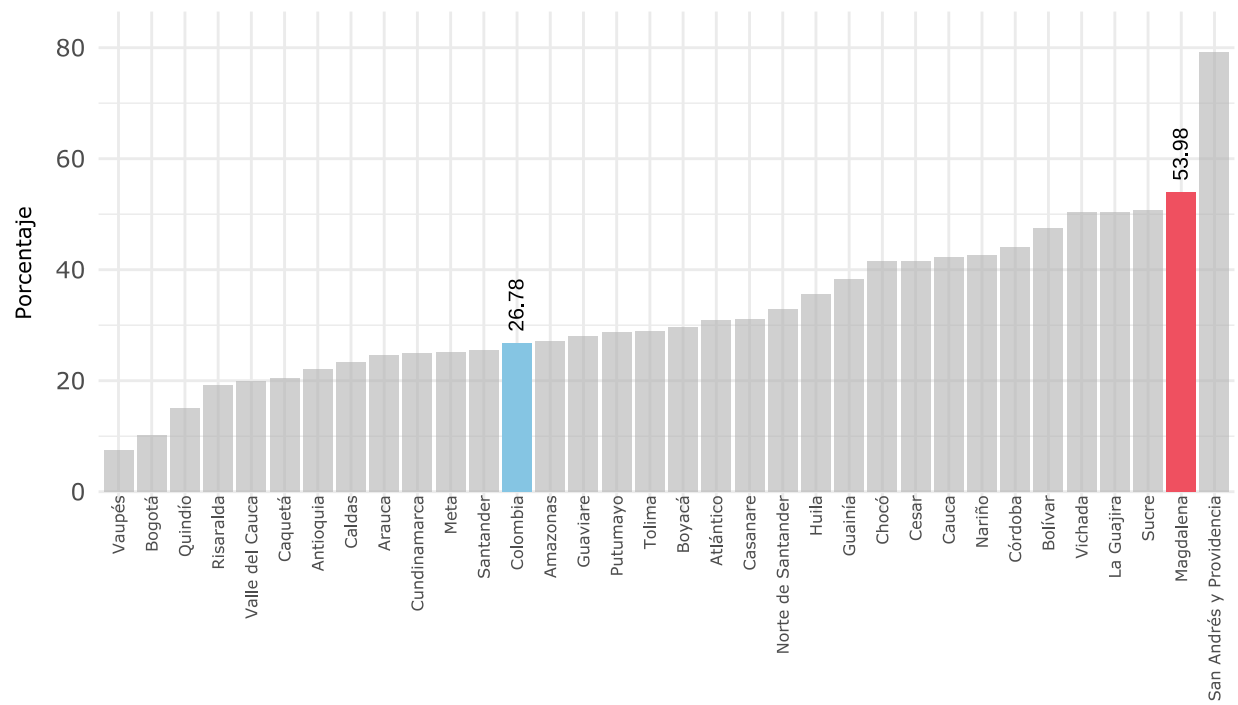
Cobertura de energía eléctrica rural

Fuente: UPME - 2021



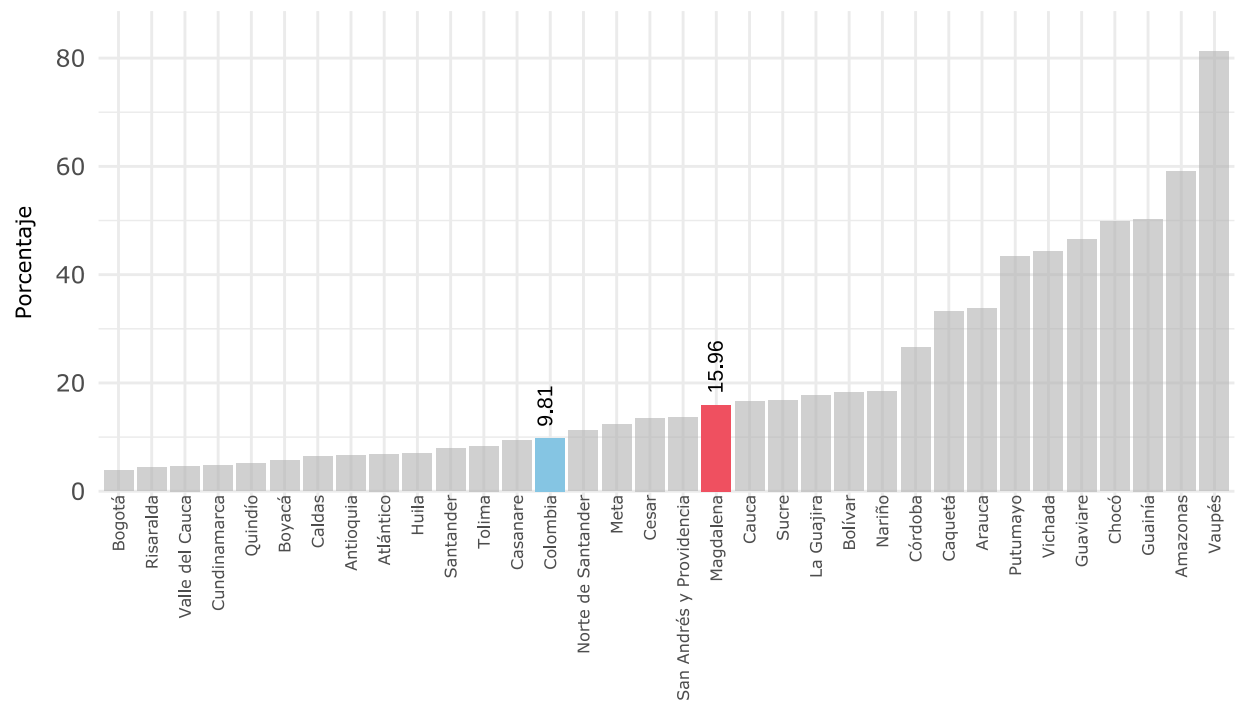
Déficit cualitativo de vivienda (Censo)

Fuente: DANE, Censo 2018



Déficit cuantitativo de vivienda (Censo)

Fuente: DANE, Censo 2018



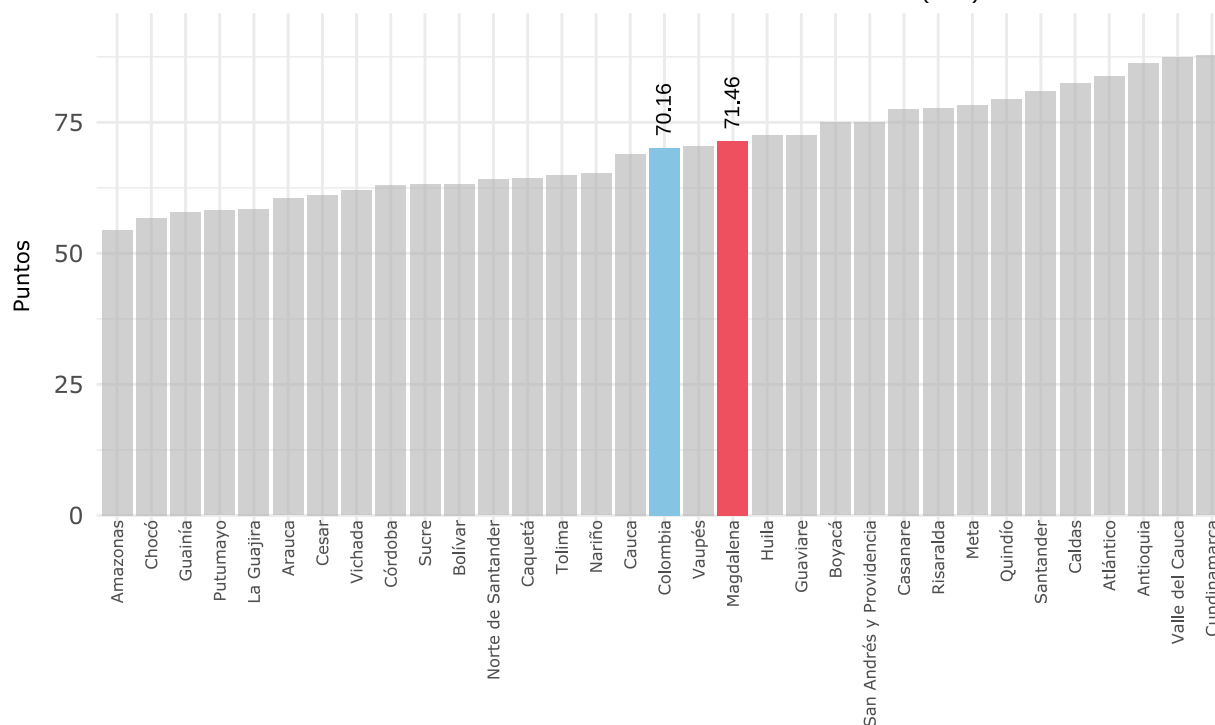
Operaciones Efectivas de Caja (Millones de pesos corrientes)

Fuente: DNP a partir de información del FUT (2022)

A. Ingresos: \$1.474.048	B. Gastos: \$1.144.042	G.6. Déficit/Superávit total: \$330.006	D.4. Ingresos de Capital: \$1.021.271
A.1. Corrientes: \$452.778	B.2. Corrientes: \$195.201	C.3. Déficit/Superávit corriente: \$257.576	F.5. Gastos de Capital: \$948.841
A.1.1. Tributarios: \$277.500	B.2.1. Funcionamiento: \$190.008		H.7. Financiamiento total: \$-330.006
A.1.2. No tributarios: \$174.341	B.2.2. Deuda Pública: \$5.194		H.7.1. Crédito interno y externo: \$-5.159
A.1.3. Transferencias: \$937			

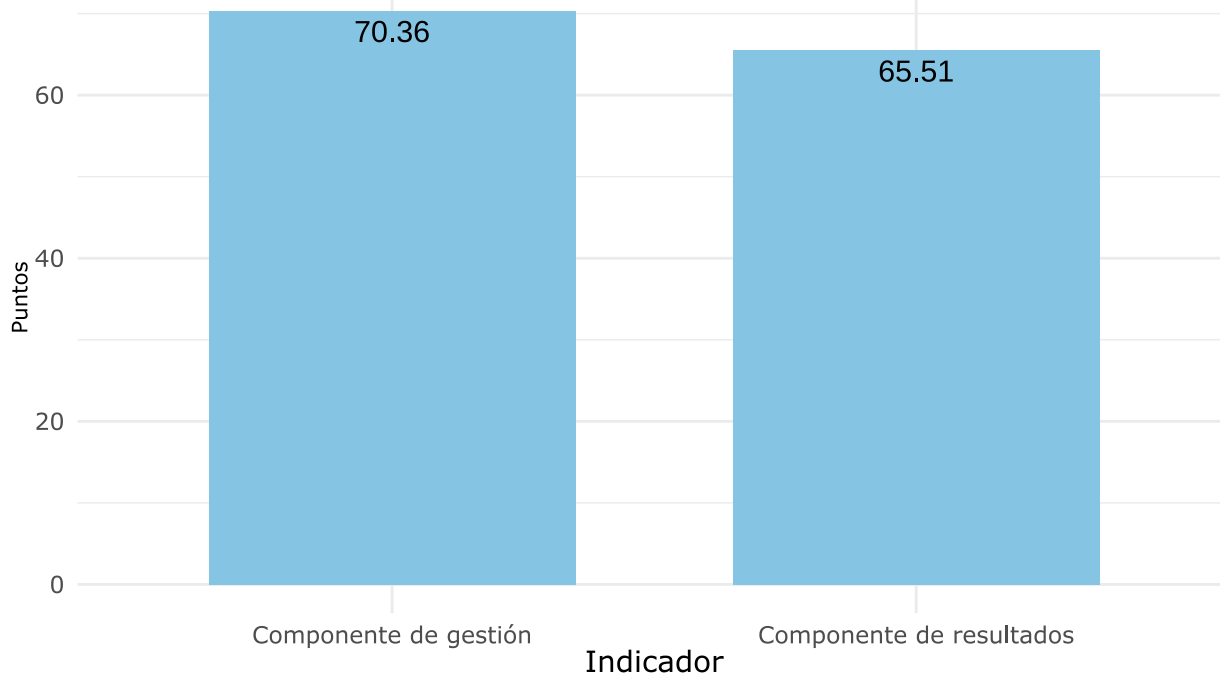
Medición de Desempeño Departamental (2022)

Fuente: DNP - Subdirección de Planeación Territorial (SPT)



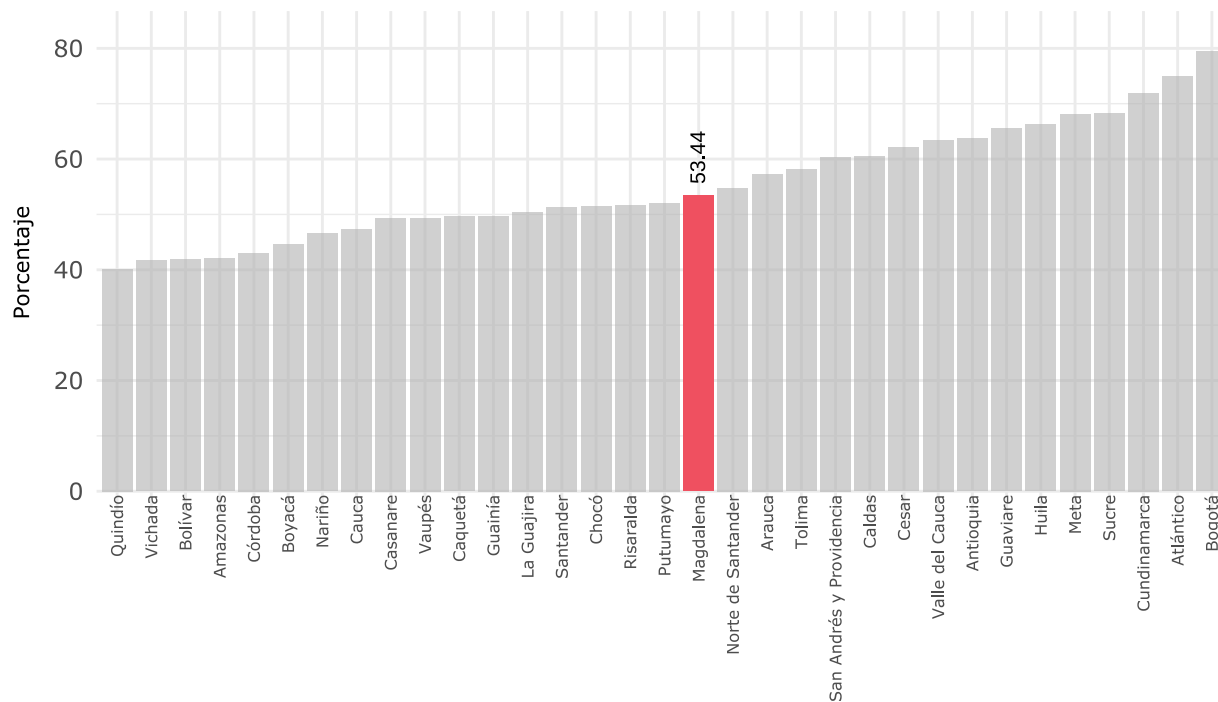
Componentes de la Medición de Desempeño Departamental (2022)

Fuente: DNP - Subdirección de Planeación Territorial (SPT)



Nuevo Índice de Desempeño Fiscal (2022)

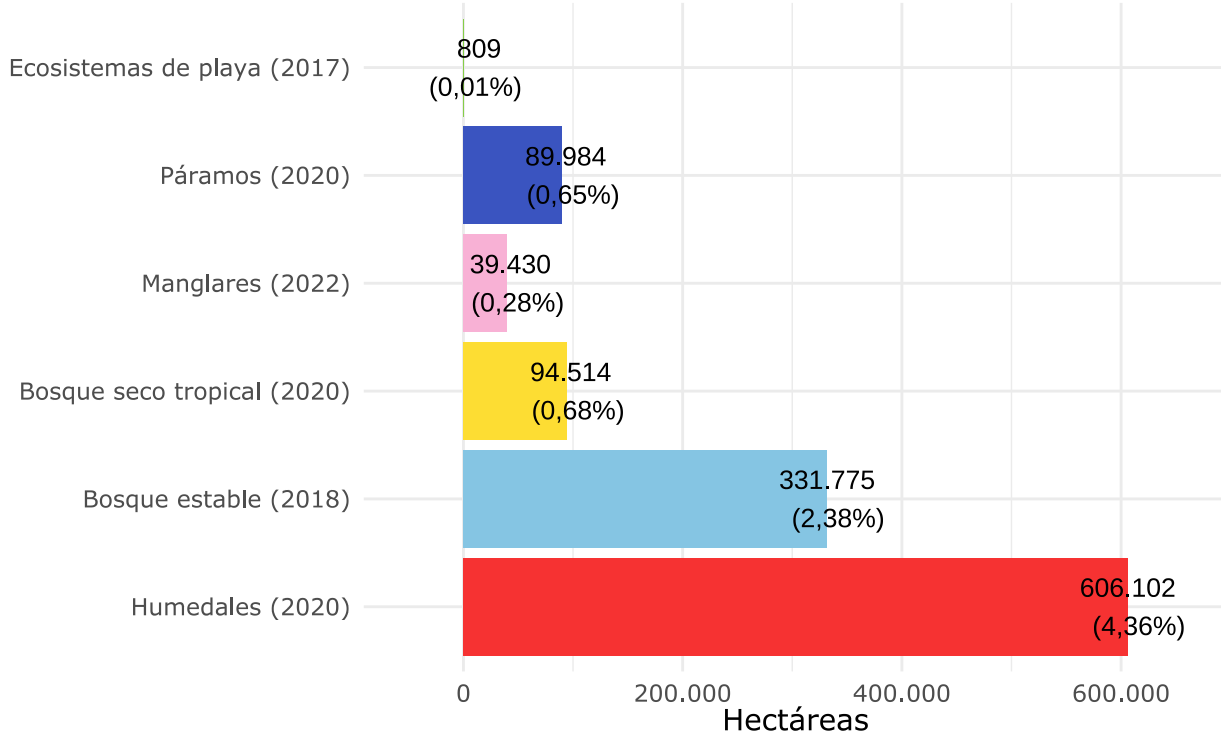
Fuente: SFF - DNP



1. Ordenamiento Territorial Alrededor del Agua

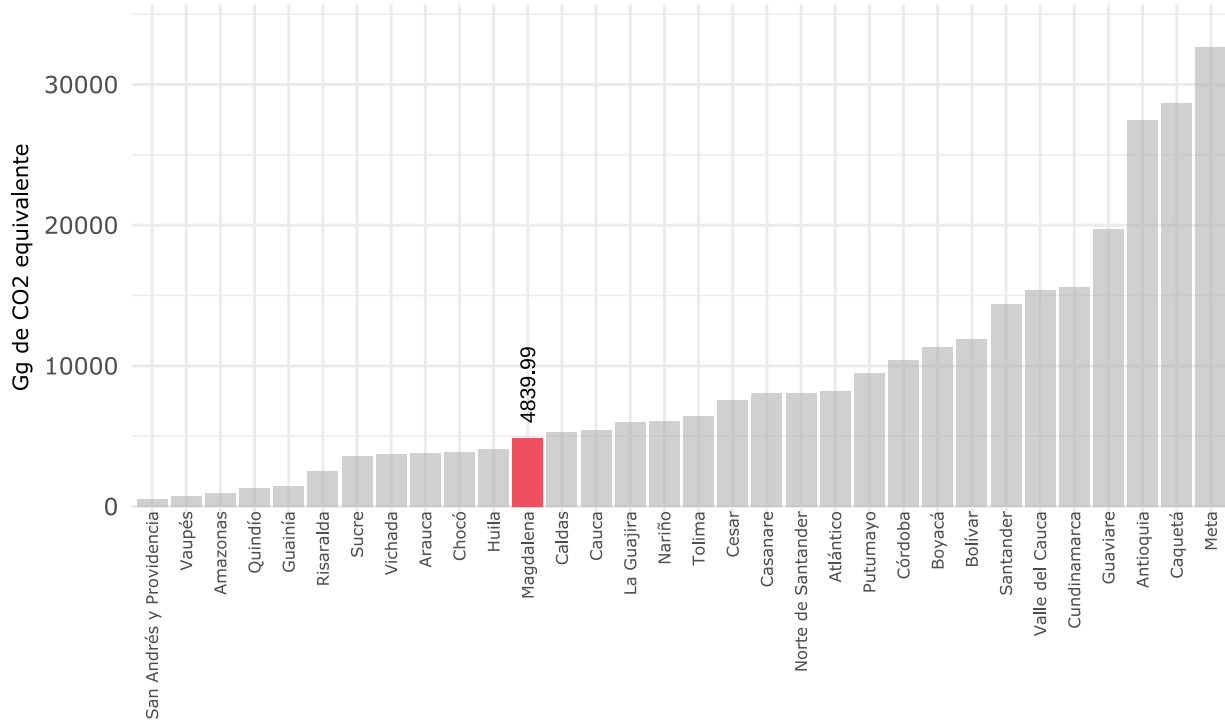
Área de la entidad en ecosistemas estratégicos

Fuentes: IDEAM, Instituto von Humboldt, SIGMA, Invenmar, e IGAC.



Emisión total de GEI

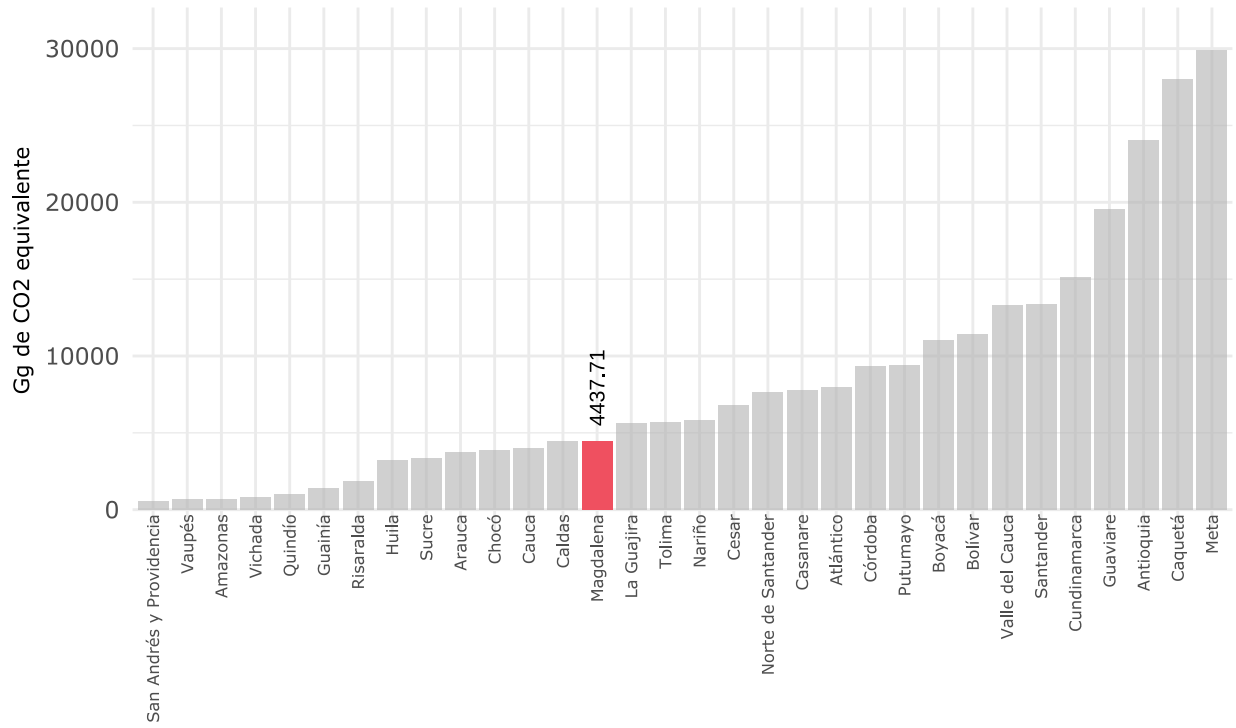
Fuente: Informe Bienal de Actualización del Cambio Climático - 2018





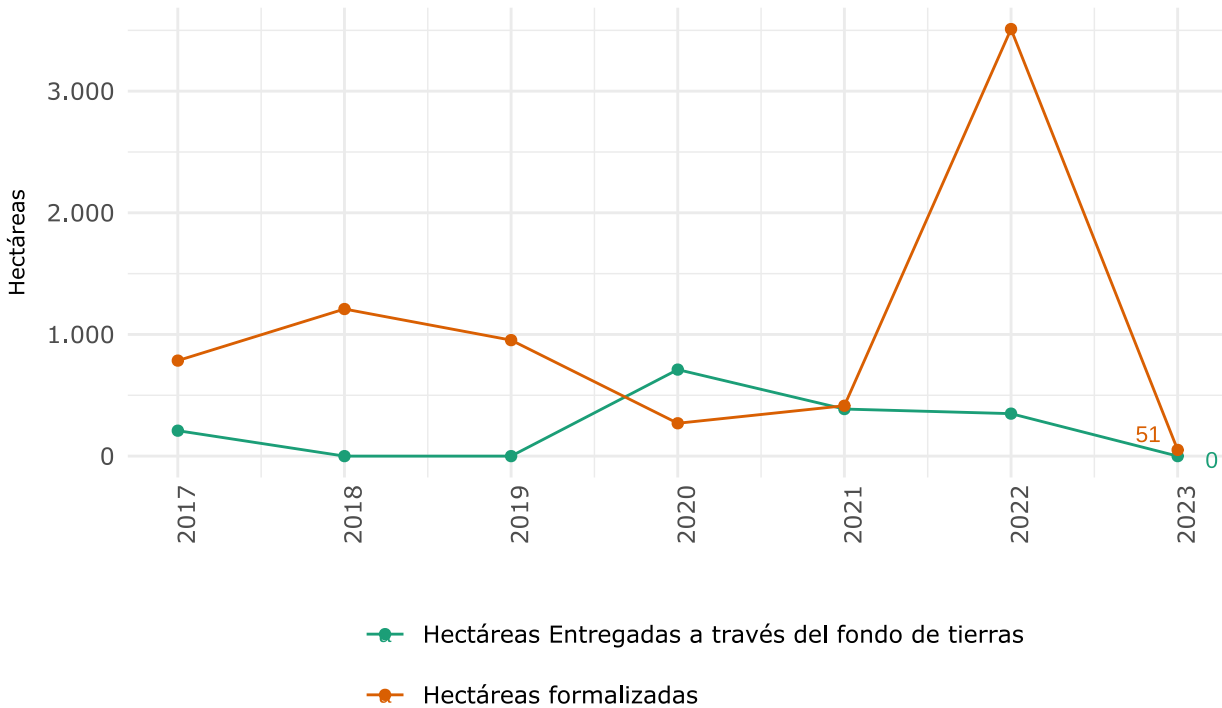
Emisión neta de GEI

Fuente: Informe Bienal de Actualización del Cambio Climático - 2018



Hectáreas entregadas y formalizadas

Fuente: Agencia Nacional de Tierras



Variable	Valor
16 🕊️ Número de predios con orden de restitución y/o compensación identificados en sentencia de restitución de tierras y territorios (2023)	NA
16 🕊️ Número de personas beneficiadas en sentencia de restitución de tierras y territorios (2023)	NA

Fuente: Unidad de Restitución de Tierras

2. Seguridad humana y justicia social

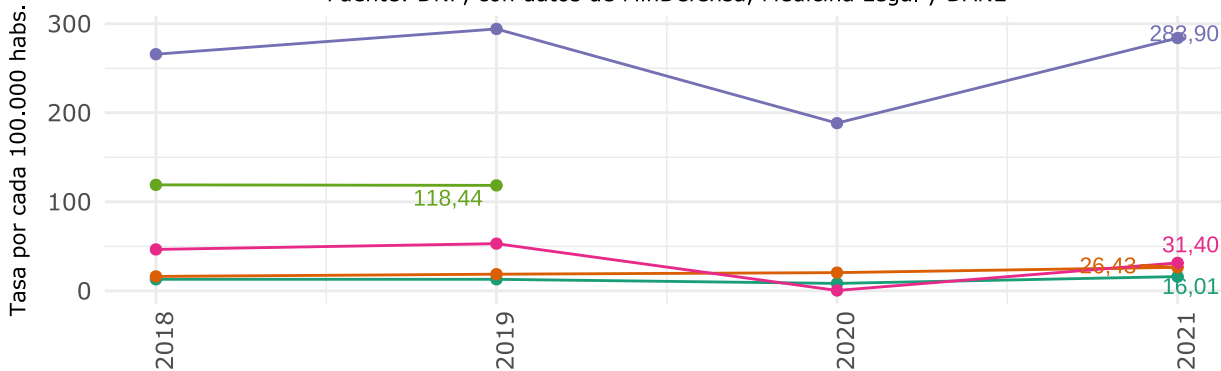
Variable	Valor
4 📖 Infraestructuras de uso cultural (2022)	NA
4 📖 Bibliotecas Itinerantes implementadas (2022)	NA
4 📖 Dotaciones entregadas para procesos artísticos y culturales (2022)	NA
4 📖 Existencia del consejo de cultura mediante acto administrativo (2022)	NA
4 📖 Operatividad del consejo de cultura (2022)	NA
4 📖 Número de integrantes del consejo según acto administrativo (2022)	NA
4 📖 Número de estímulos, incentivos y proyectos culturales apoyados a través de convocatorias públicas (2022)	NA

Fuente: MinCultura



Indicadores de criminalidad

Fuente: DNP, con datos de MinDefensa, Medicina Legal y DANE



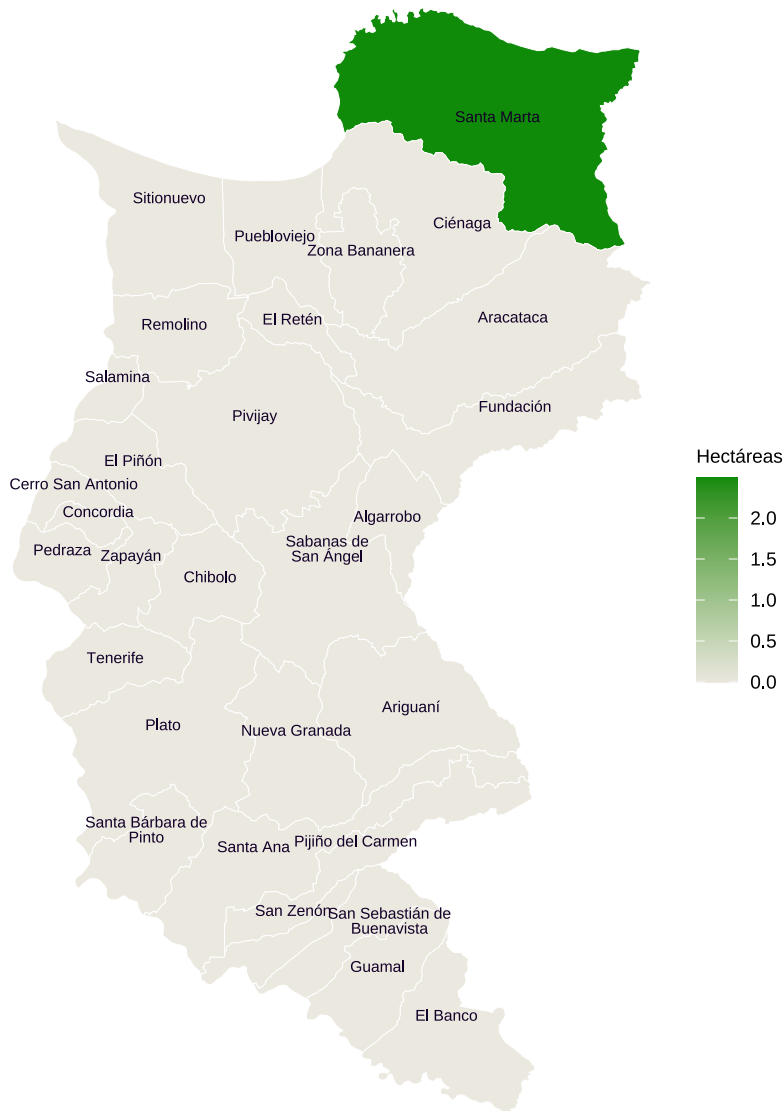
- Tasa de homicidios en accidentes de tránsito por cada 100.000 habitantes
- Tasa de homicidios por cada 100.000 habitantes
- Tasa de hurto a personas por cada 100.000 habitantes
- Tasa de lesiones en accidentes de tránsito por cada 100.000 habitantes
- Tasa de violencia intrafamiliar por cada 100.000 habitantes

Variable	Valor
16 Tasa de homicidio intencional por cada 100.000 habitantes (2023)	NA
16 Tasa de homicidio intencional en hombres por cada 100.000 habitantes (2023)	NA
16 Tasa de homicidio intencional en mujeres por cada 100.000 habitantes (2023)	NA
16 Tasa de homicidio intencional en áreas urbanas por cada 100.000 habitantes (2023)	NA
16 Tasa de homicidio intencional en áreas rurales por cada 100.000 habitantes (2023)	NA
5 Tasa de exámenes por presunto delito sexual a mujeres por cada 100.000 habitantes (2022)	NA
5 Tasa de suicidio de hombres por cada 100.000 habitantes (2022)	NA
5 Tasa de suicidio de mujeres por cada 100.000 habitantes (2022)	NA
5 Tasa de violencia de pareja a mujeres por cada 100.000 habitantes (NA)	NA

Fuente: DNP, con datos de MinDefensa y DANE



Hectáreas de cultivo de coca, 2021



3. Derecho humano a la alimentación

Cultivos de mayor producción en la entidad

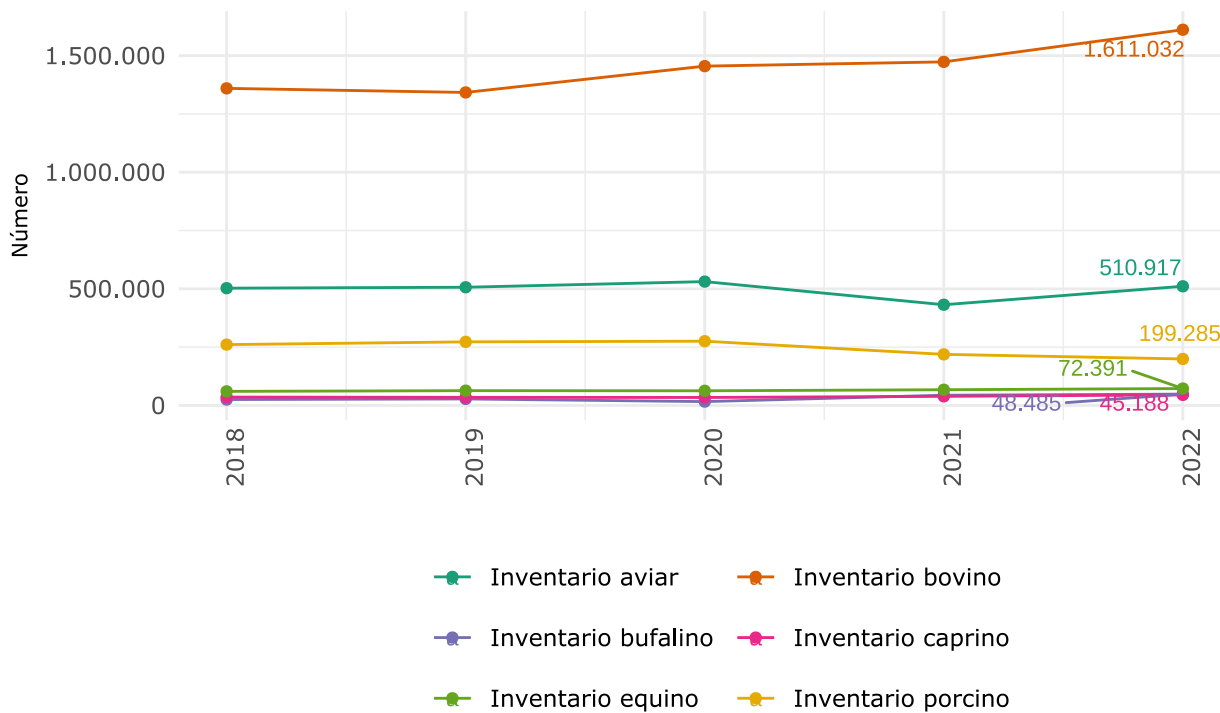
Orden por nivel de producción (2021)	Cultivo	Producción (t)	Rendimiento (t/ha)	
2 🍲	Primer cultivo	Banano	718.179,81	39,75
2 🍲	Segundo cultivo	Yuca	230.918,50	11,49
2 🍲	Tercer cultivo	Palma de aceite	143.794,08	3,10
2 🍲	Cuarto cultivo	Mango	63.735,44	12,49
2 🍲	Quinto cultivo	Maíz	58.018,35	1,93

Fuente: UPRA



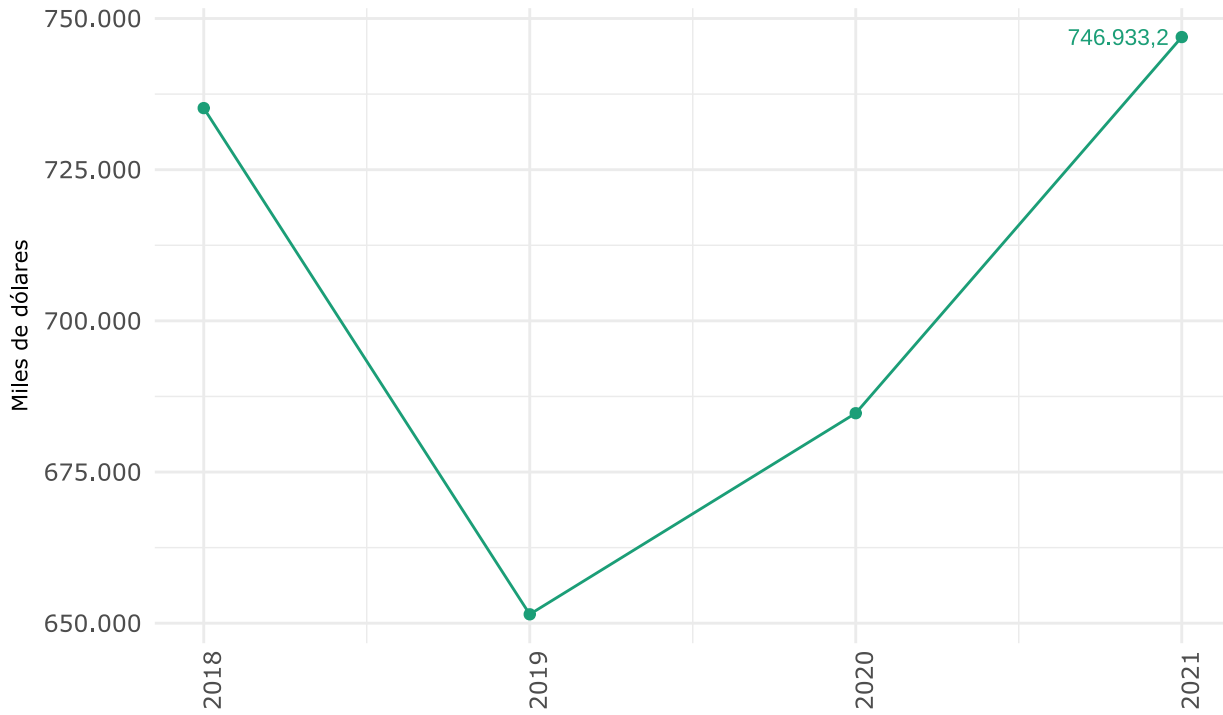
Inventario pecuario

Fuente: UPRA



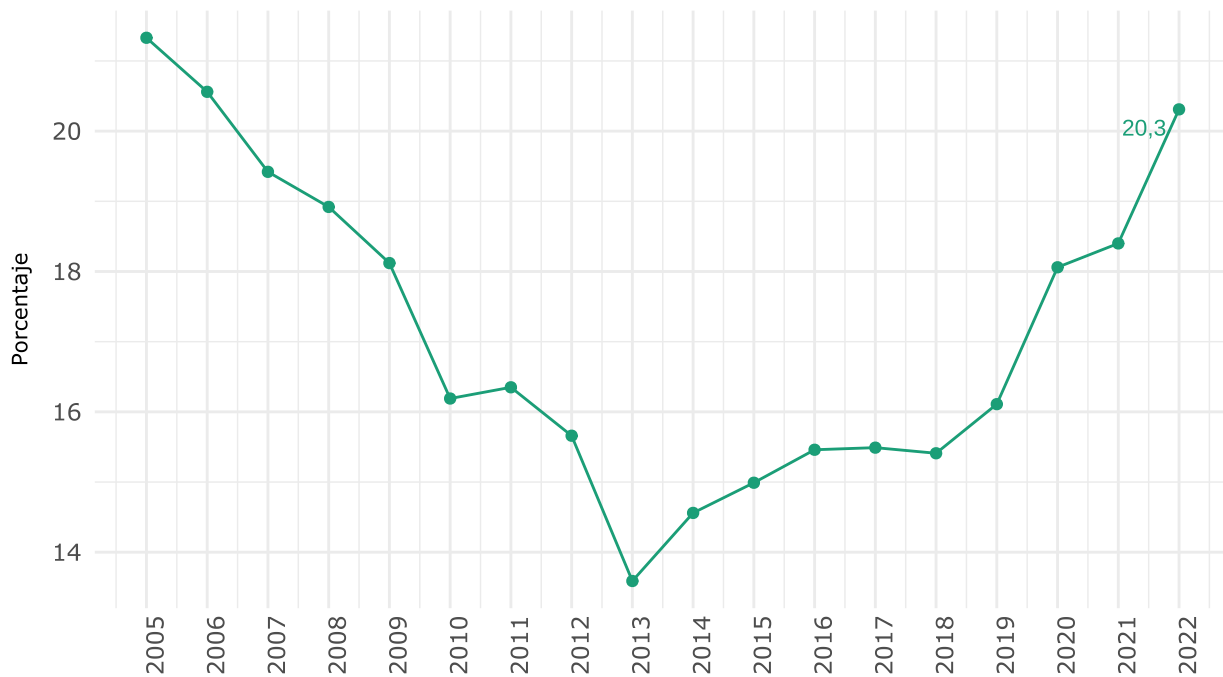
Exportaciones agrícolas y agroindustriales

Fuente: DANE



Participación de Agricultura, ganadería, caza, silvicultura y pesca en el PIB departamental

Fuente: DANE

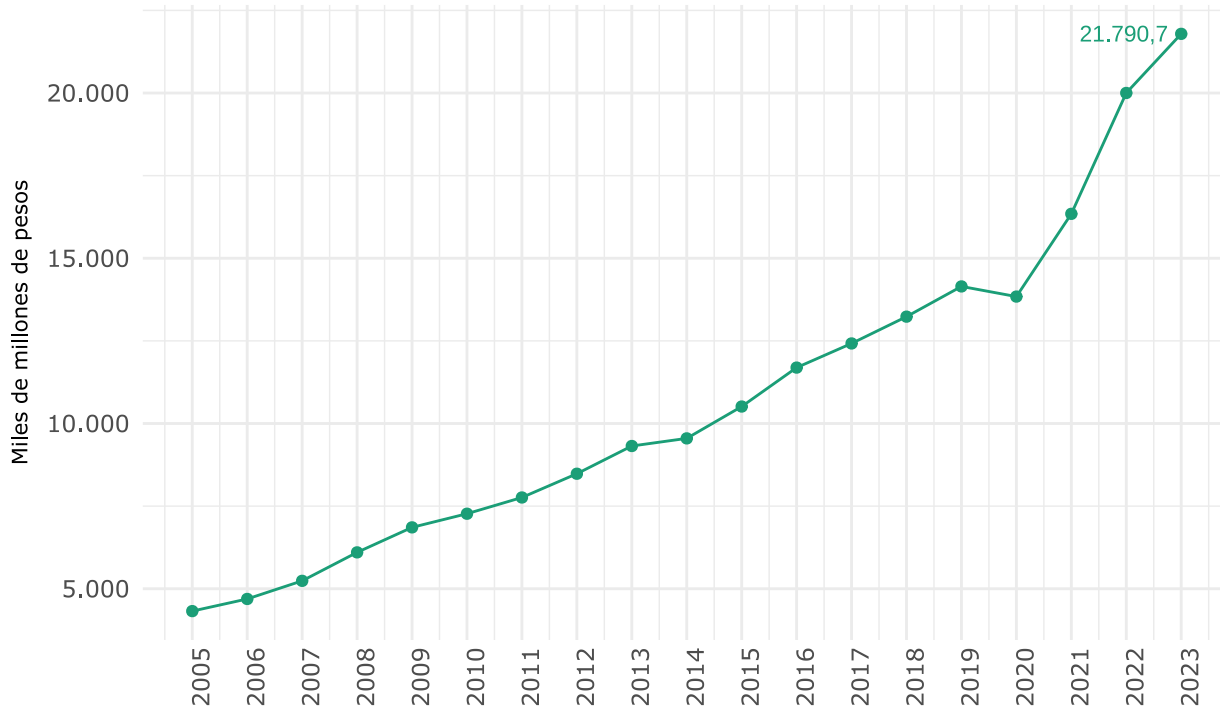


4. Transformación productiva, internacionalización y acción climática



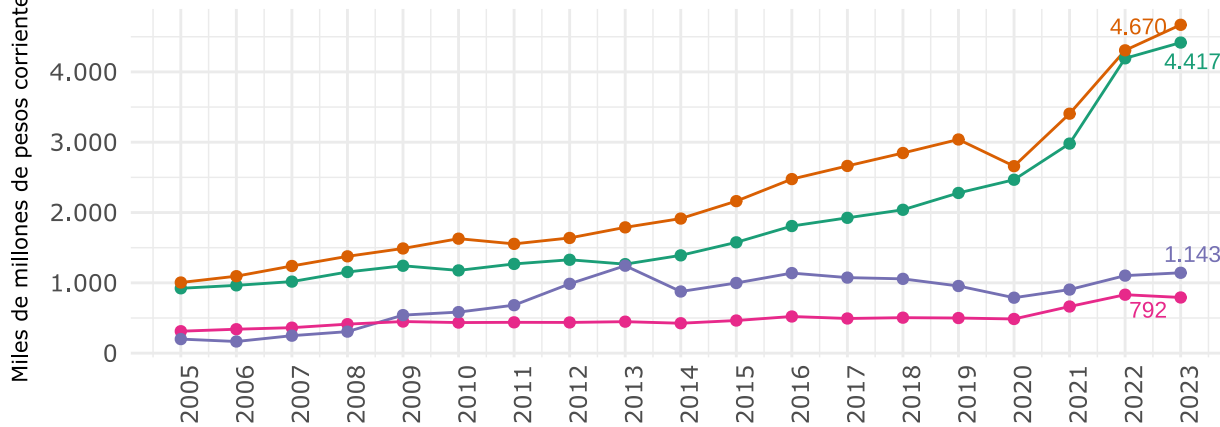
PIB anual a precios corrientes

Fuente: DANE



PIB de algunos sectores

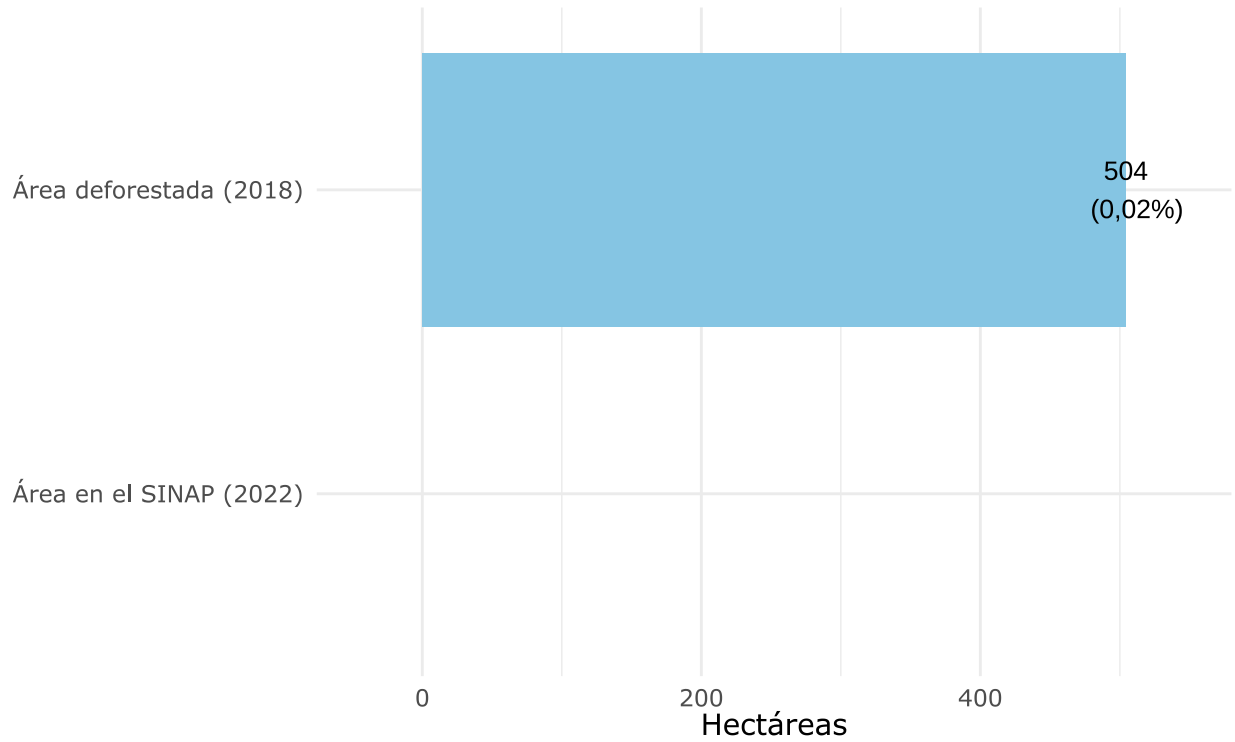
Fuente: DANE



- Agricultura, ganadería, caza, silvicultura y pesca
- Comercio
- Construcción
- Industrias manufactureras

Área de la entidad deforestada y en el SINAP

Fuentes: IDEAM, Instituto von Humboldt, SIGMA, Invenmar, e IGAC.

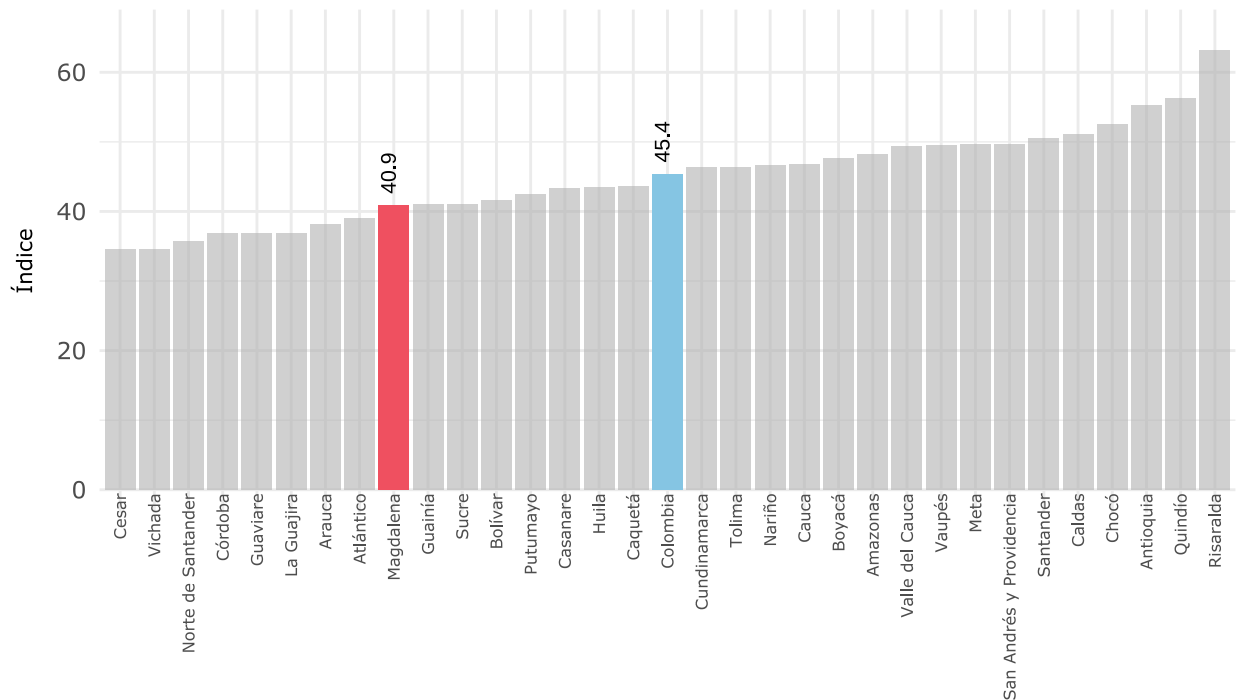


9 Número de negocios verdes registrados (2022): 90. Fuente: MinAmbiente



Índice Territorial de Crecimiento Verde

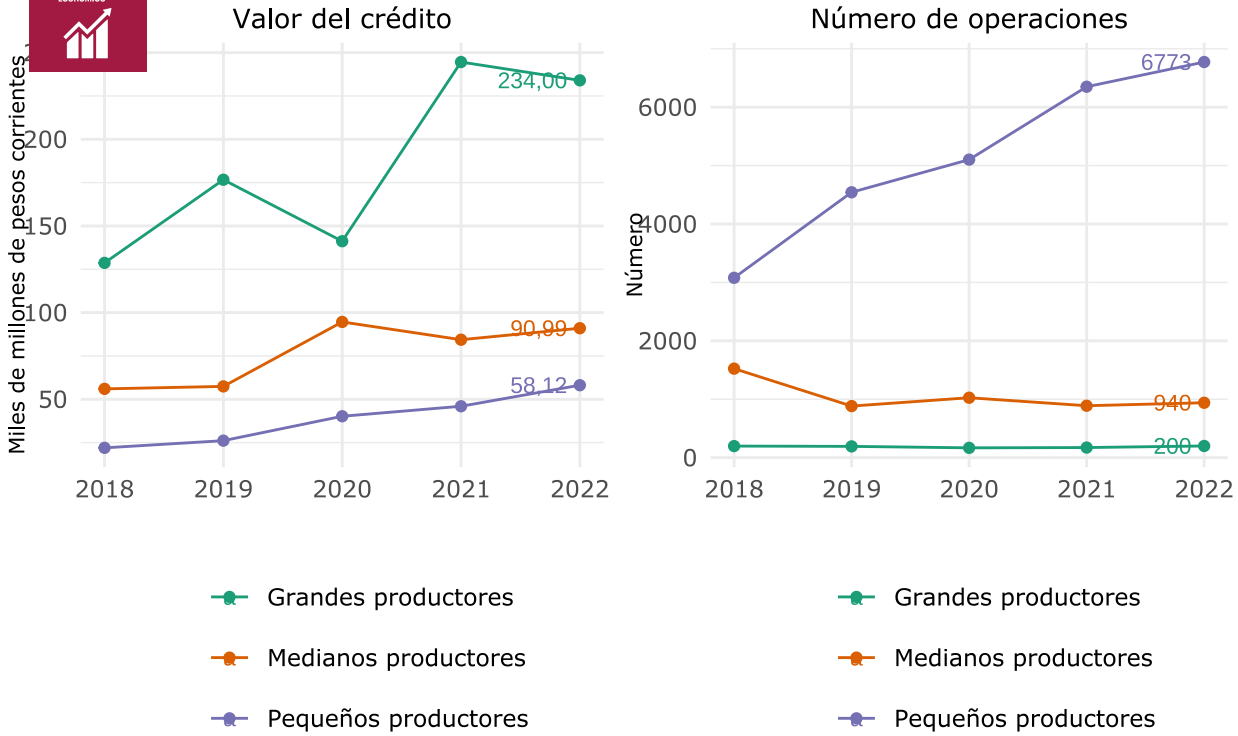
Fuente: DNP - 2018



Créditos otorgados a productores

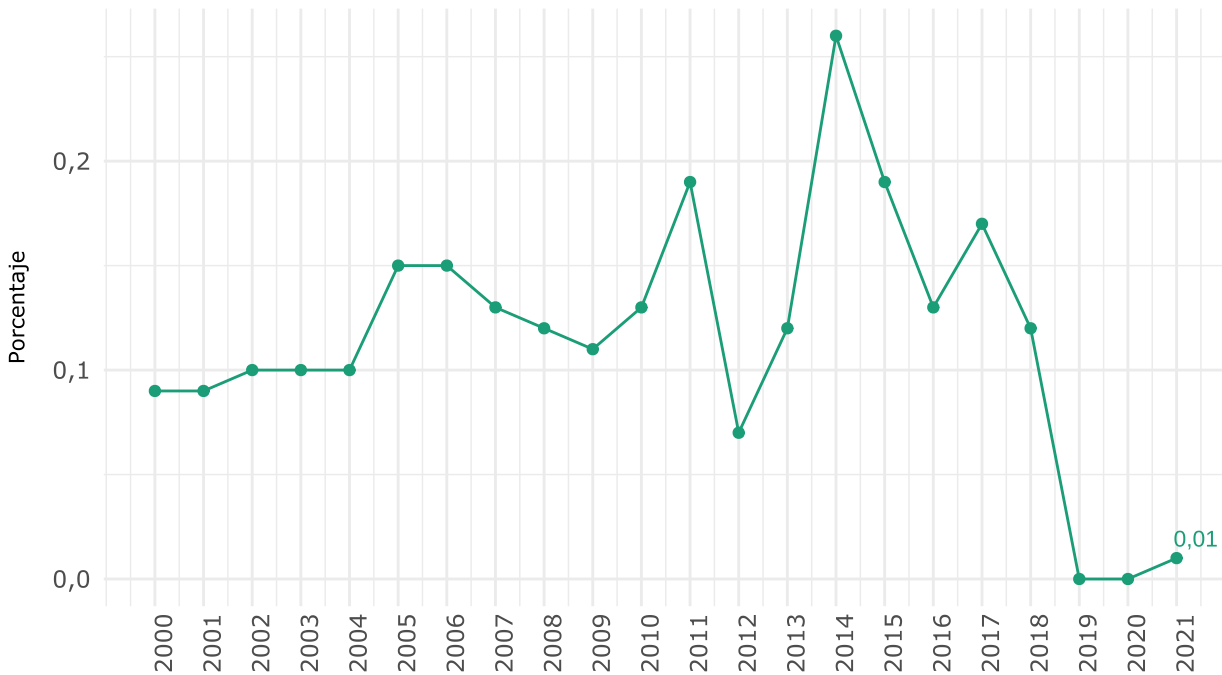


Fuente: MinAgricultura



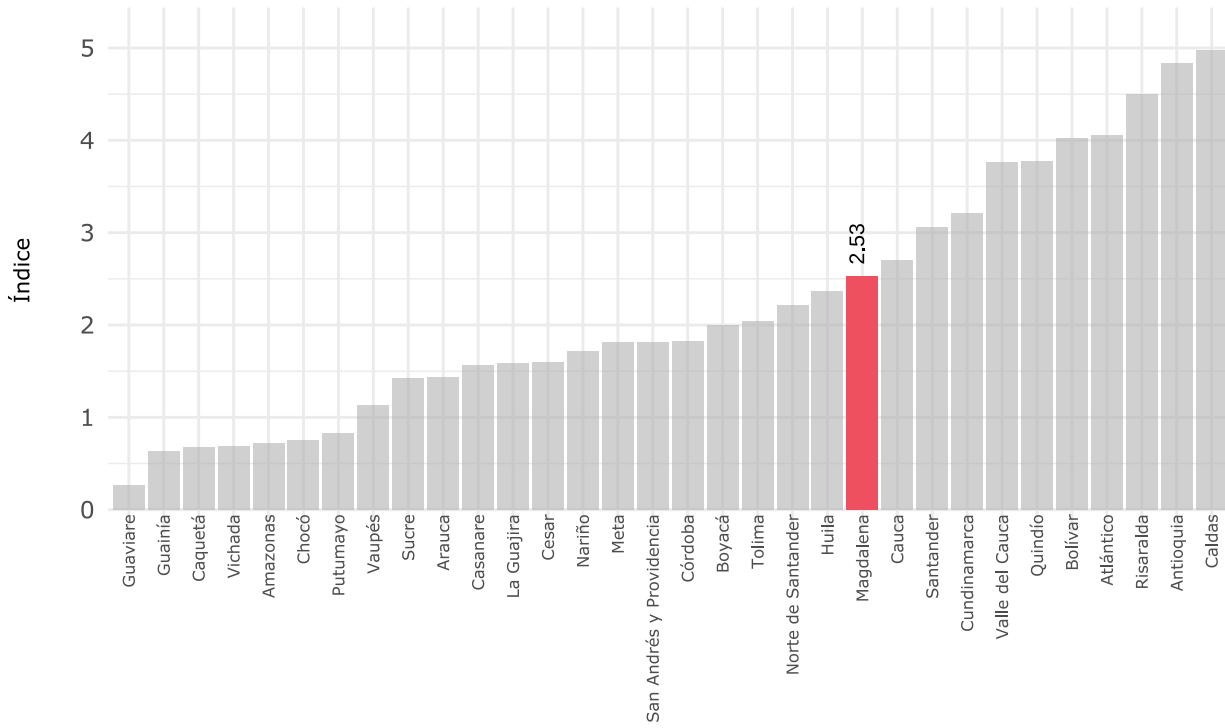
Inversión departamental en Investigación y Desarrollo (I+D) como porcentaje del PIB

Fuente: MinCiencias



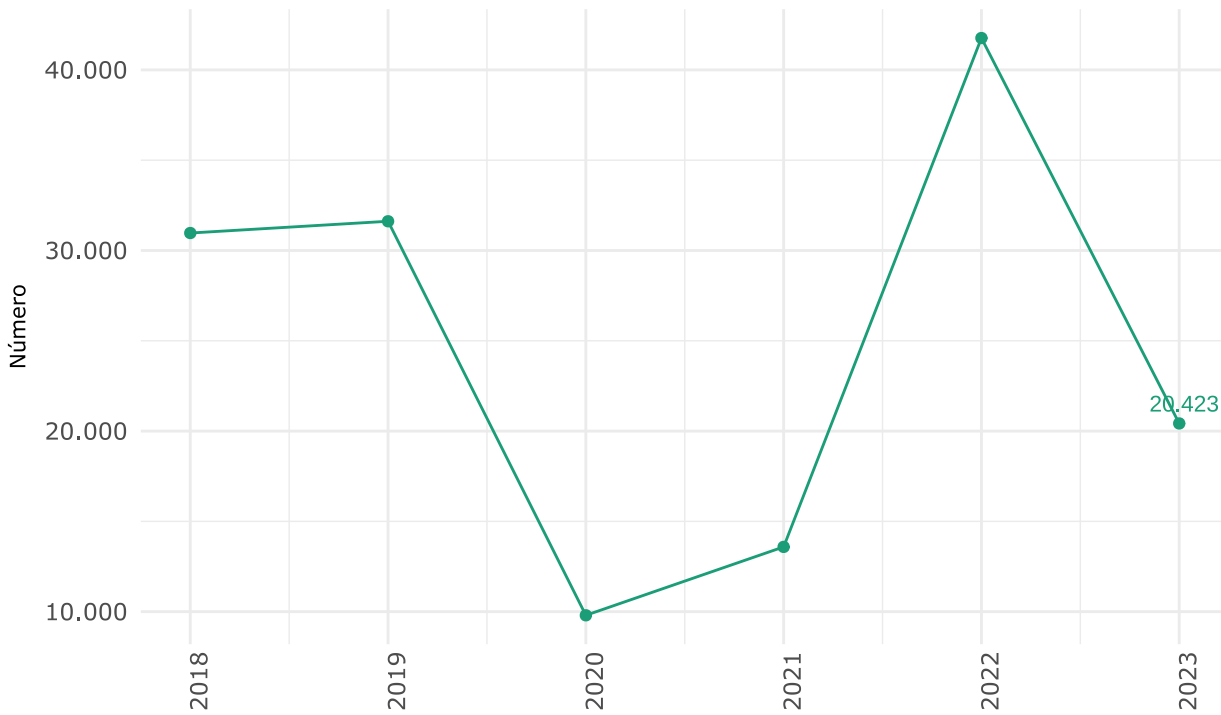
Índice Departamental de Internacionalización (2022)

Fuente: MinCIT



Visitantes extranjeros no residentes

Fuente: MinCIT

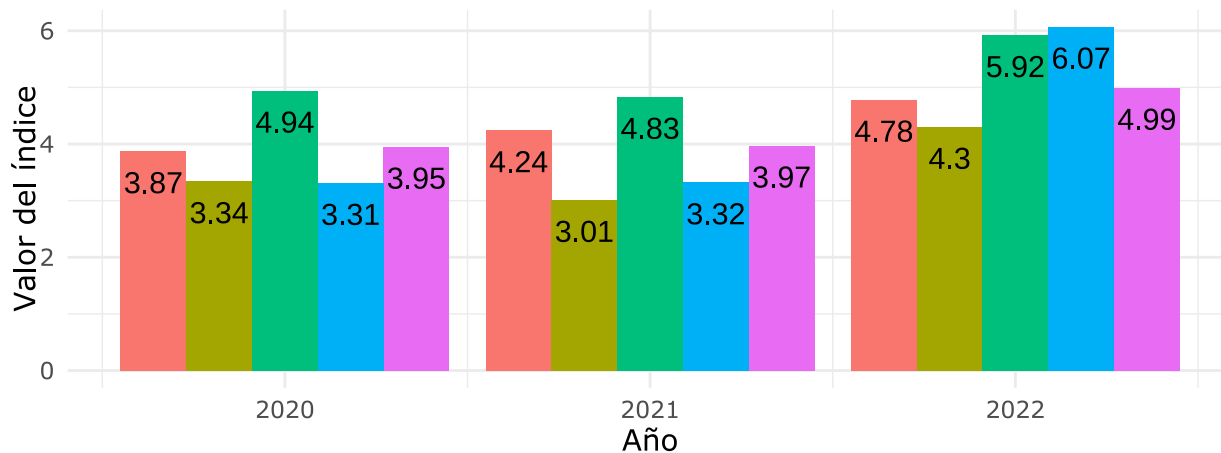


5. Convergencia regional



Índice Multidimensional de Integración y sus componentes

Fuente: DNP y Observatorio Colombiano de Migración desde Venezuela



Variable	Valor
10 8 Proporción de la población migrante clasificada en el Sisbén frente a la población migrante en el municipio (2021)	NA
10 8 Beneficiarios de programa de Alimentación Escolar para migrantes (2021)	NA
10 8 Personas migrantes que cotizan en PILA (2022)	NA
10 8 Proporción de NNA matriculados en IE ajustado por la proporción de población migrante sobre el total de población escolar (2021)	NA
16 Iniciativas y acciones de memoria histórica (2022)	NA
16 Iniciativas PDET con ruta de implementación activada (2023)	NA
16 Iniciativas PDET sin ruta de implementación (2023)	NA

Fuentes: DNP, DANE, MinSalud, MinEducación, Centro Nacional de Memoria Histórica, y Agencia de Renovación del Territorio.



Departamento
Nacional de Planeación

