Departamento Nacional de Planeación

TerriData
Sistema de Estadísticas Territoriales

Departamento de Nariño

Código DANE: 52000	Región: Pacífico
Categoría Ley 617 de 2000 (2024): 1	Superficie: 33.268 Km^2
Población 2024: 1.709.890 habitantes	Densidad Poblacional: 51,4 $habs/Km^2$
Tipología para el reconocimiento de capacidades 2024 (ver cartilla aquí): 2	

NOTA: Estos datos fueron recolectados por el Departamento Nacional de Planeación utilizando fuentes ofciales que, en su mayoría, se recogen a partir de registros administrativos. Para citar esta información utilice TerriData como fuente.

Demografía y Población

Pirámides poblacionales (2024 y 2035)

Fuente: DANE - Proyecciones de población con base en el Censo 2018.
En color más oscuro se representa el superávit de cada sexo por grupo etáreo.

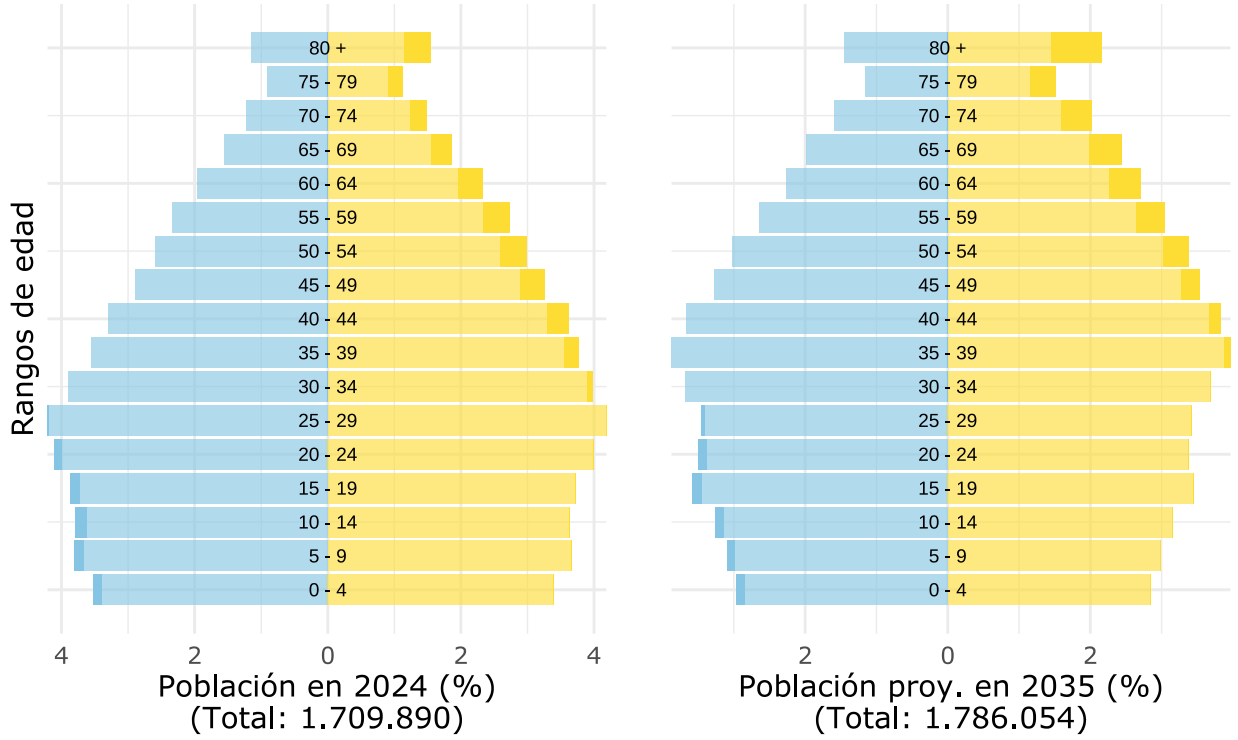

Población desagregada por sexo (2024)

Fuente: DANE - Proyecciones de población con base en el Censo 2018.

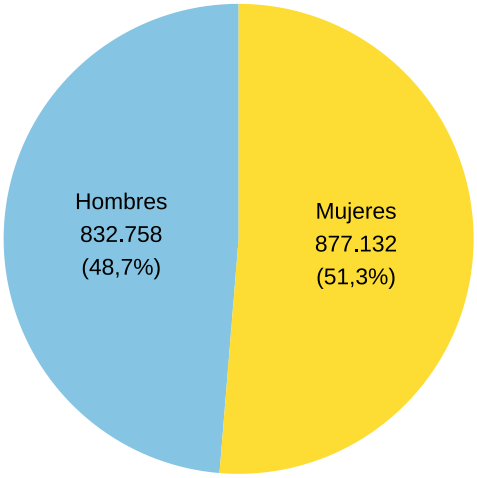

Población desagregada por área (2024)

Fuente: DANE - Proyecciones de población con base en el Censo 2018.

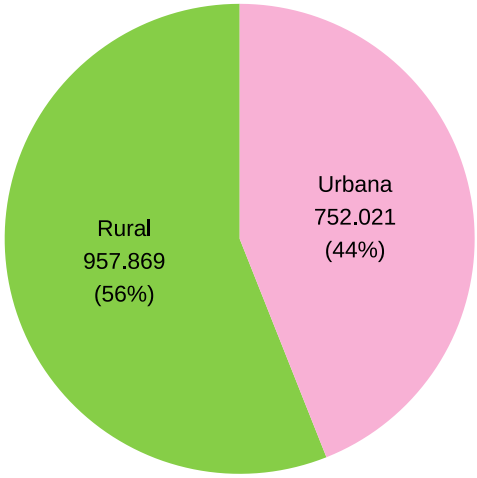

Población étnica total: 661.761 personas, 38,7 % del total de la población de la entidad, la cual se distribuye de la siguiente manera:

Población étnica (2024)

Fuente: DANE - Proyecciones de población con base en el Censo 2018.

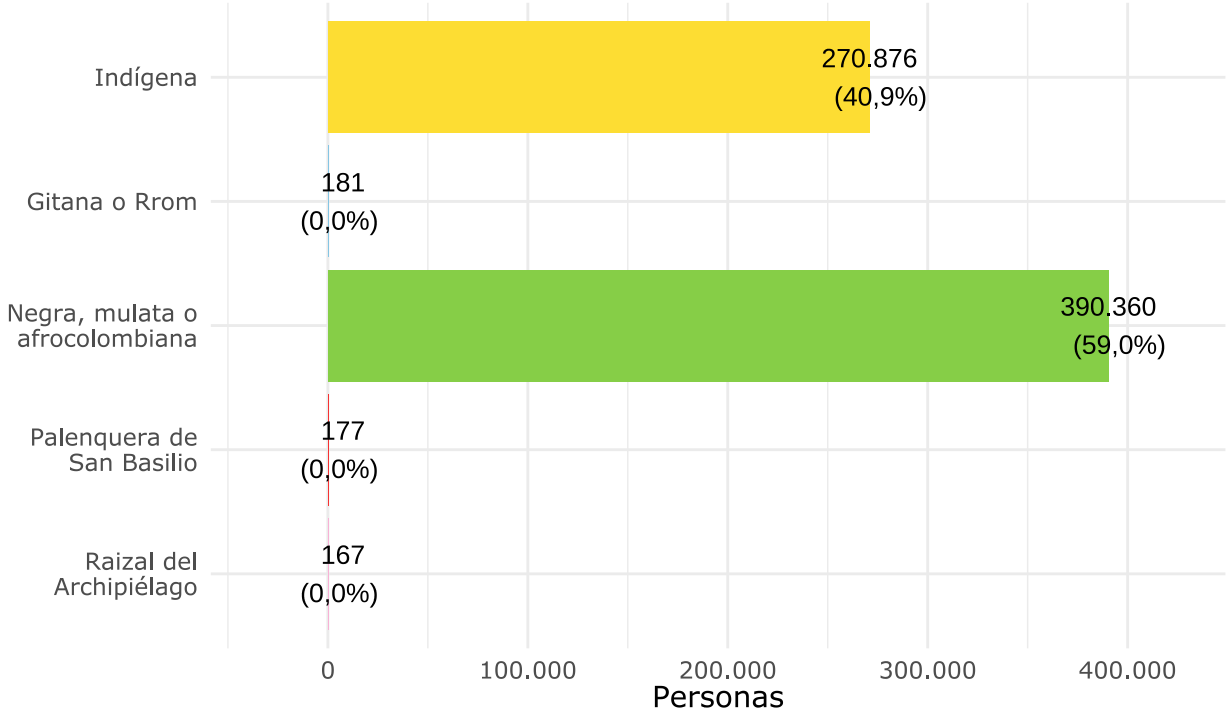

Registros en SISBEN IV, 2024	
Fichas	NA
Hogares	NA
Personas	NA

Fuente: DNP

Registros en pobreza extrema y moderada del Sisbén IV, a junio de 2024

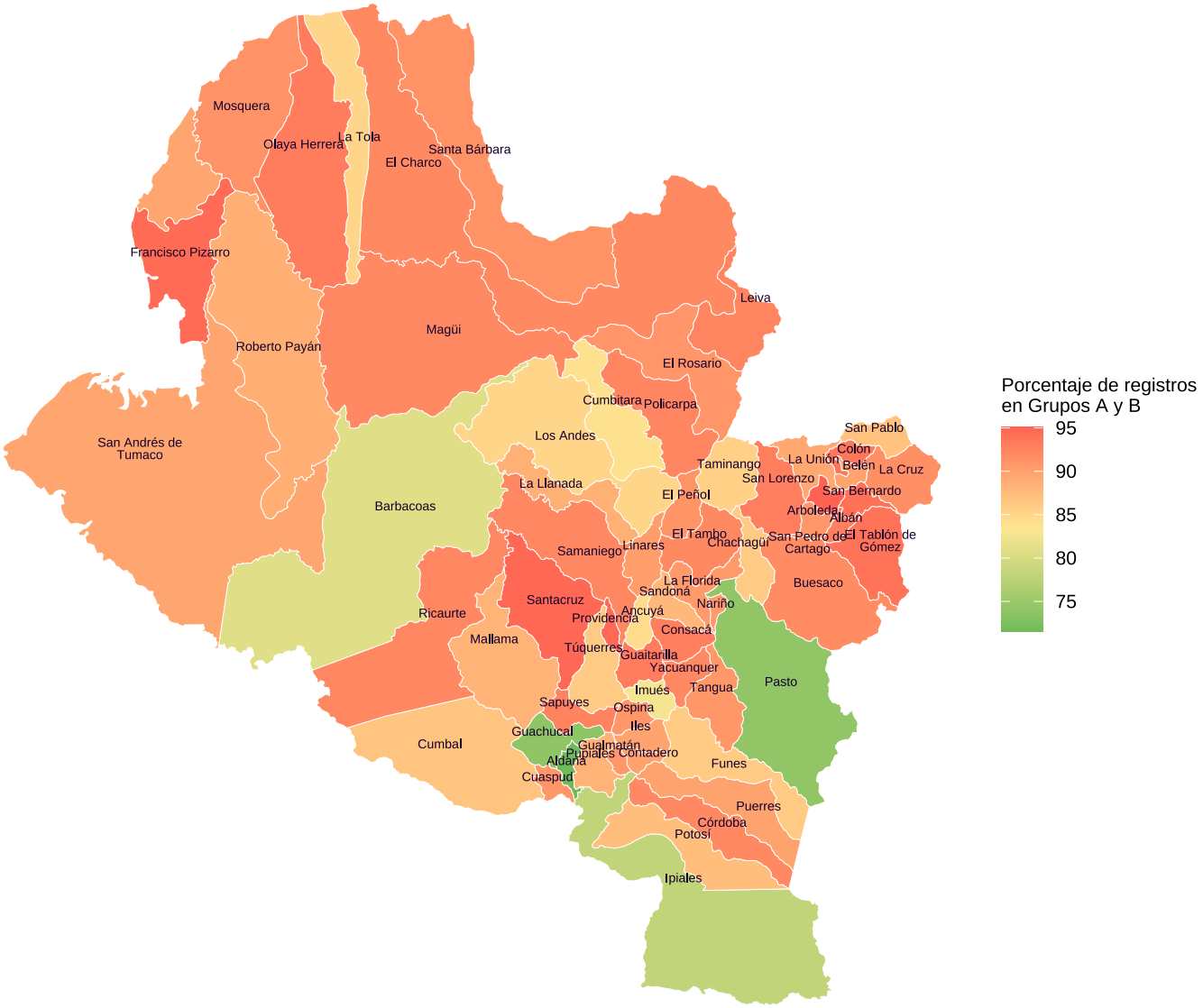

Cobertura de acueducto (REC)

Fuente: DNP a partir de información de la Superintendencia de Servicios Públicos Domiciliarios - 2022

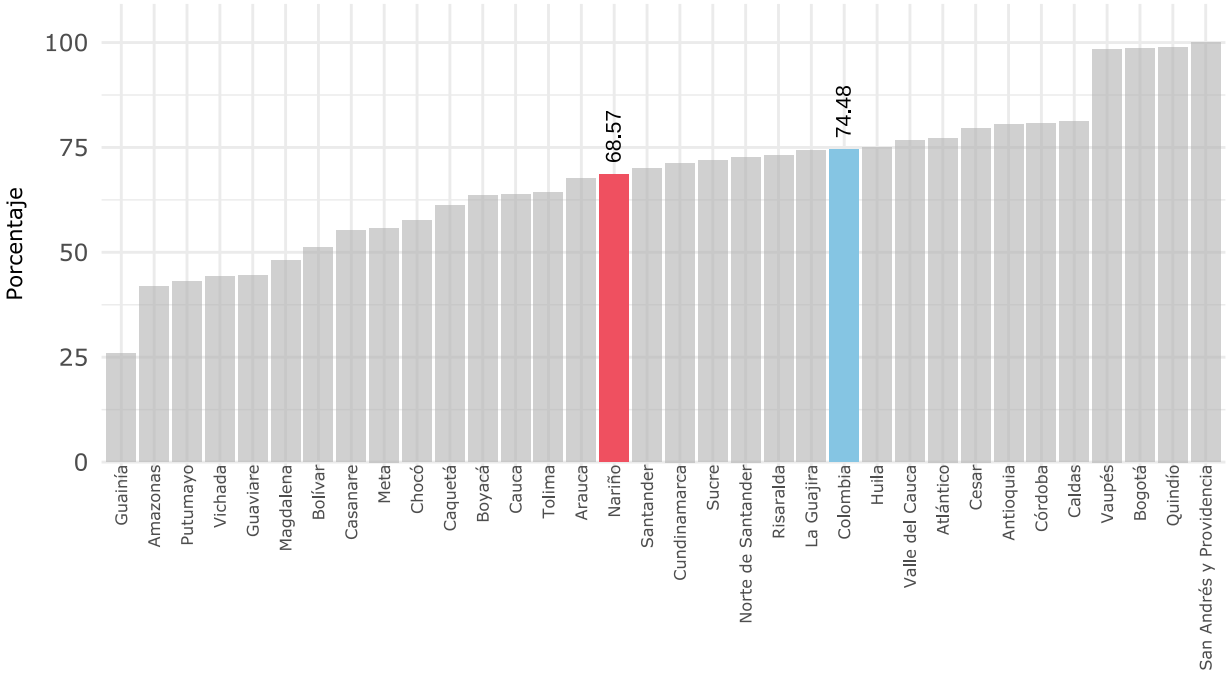

Cobertura de alcantarillado (REC)

Fuente: DNP a partir de información de la Superintendencia de Servicios Públicos Domiciliarios - 2022

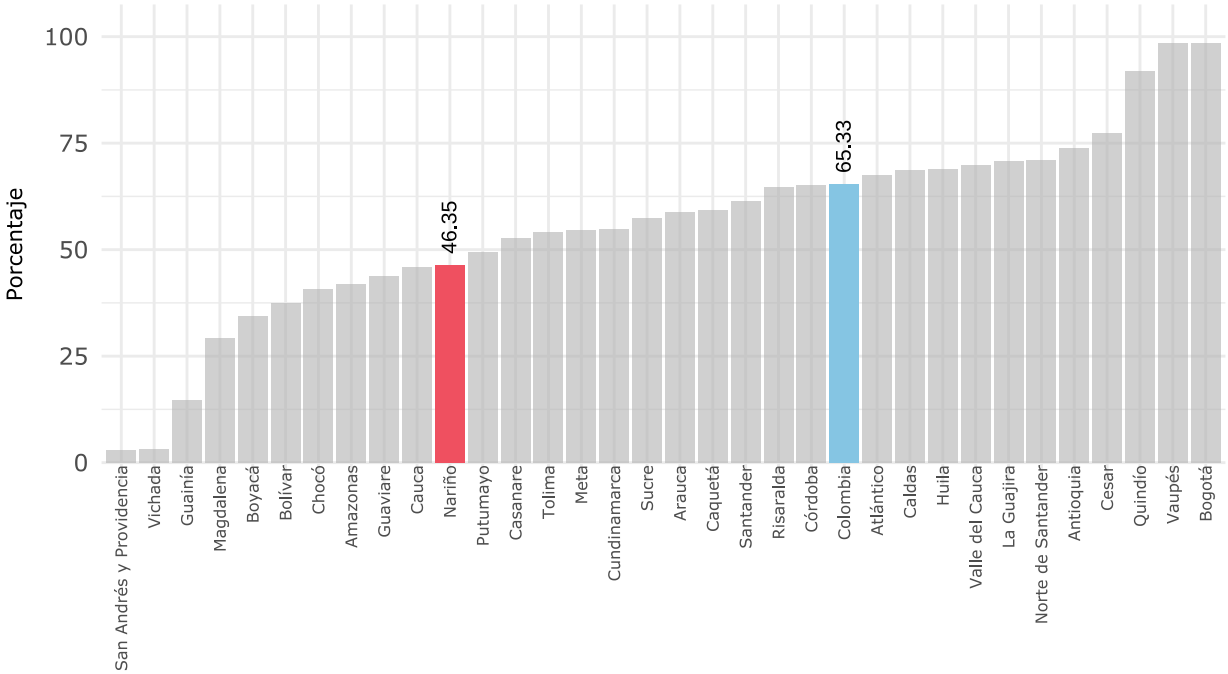

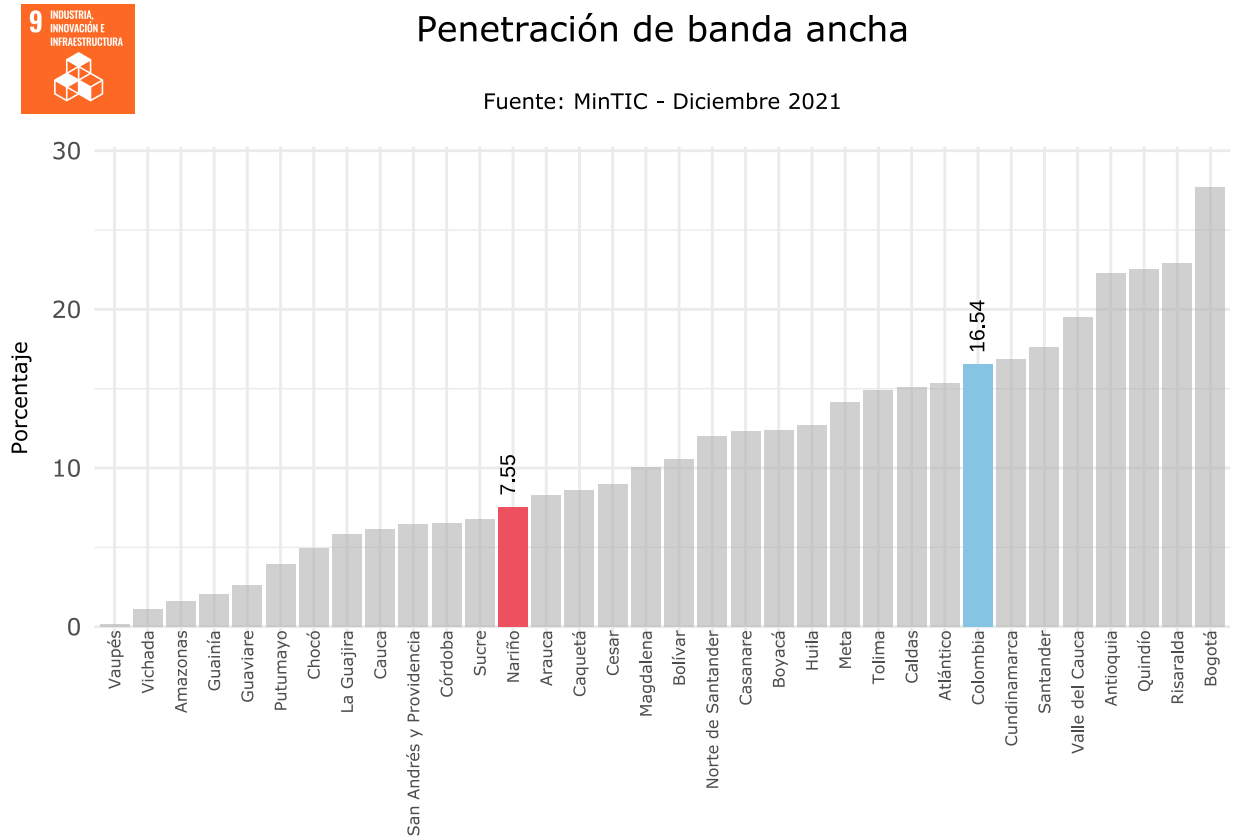
9 INDUSTRIA, INNOVACIÓN E INFRAESTRUCTURA
Penetración de banda ancha
Fuente: MinTIC - Diciembre 2021
Porcentaje
30
20
10
0
7.55
16.54
Vaupés
Vichada
Amazonas
Guainía
Guaviare
Putumayo
Chocó
La Guajira
Cauca
San Andrés y Providencia
Córdoba
Sucre
Nariño
Arauca
Caquetá
Cesar
Magdalena
Bolívar
Norte de Santander
Casanare
Boyacá
Huila
Meta
Tolima
Caldas
Atlántico
Colombia
Cundinamarca
Santander
Valle del Cauca
Antioquia
Quindío
Risaralda
Bogotá

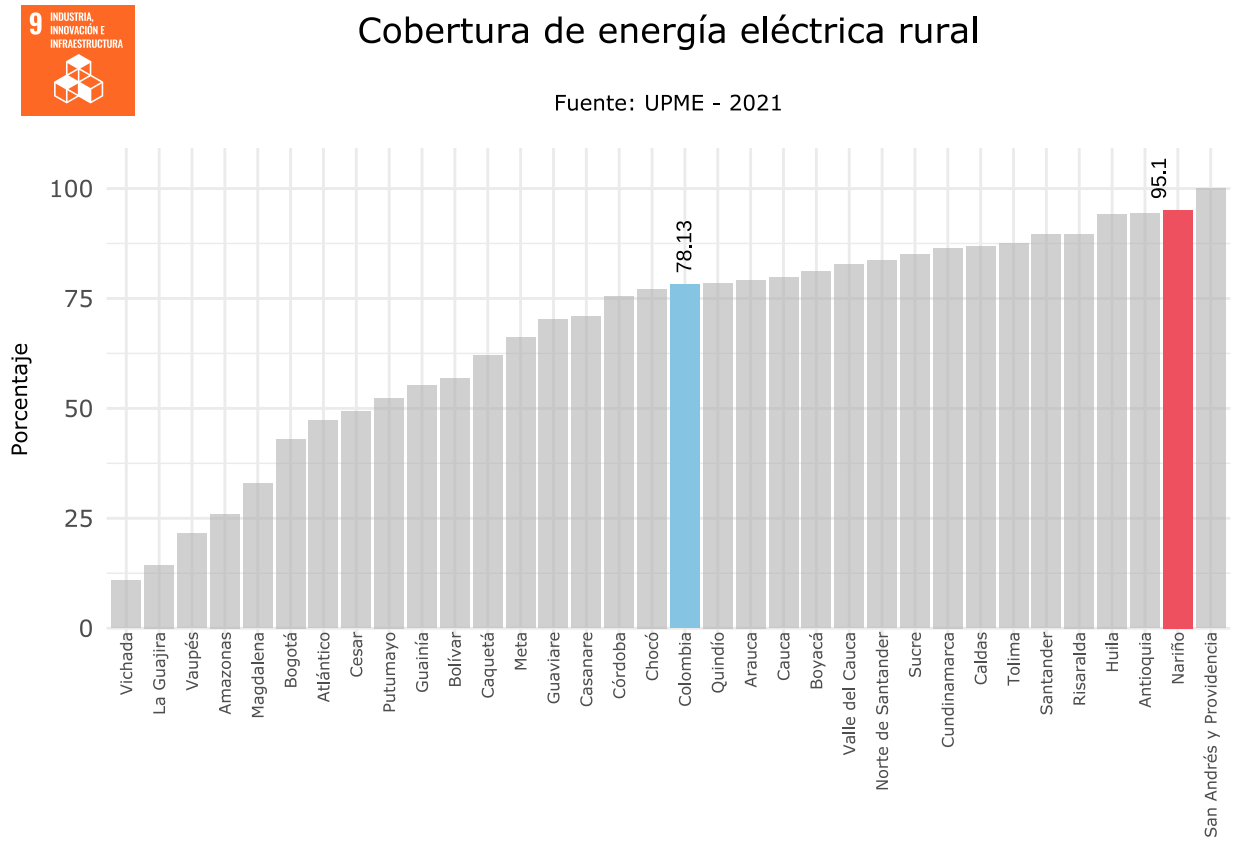
9 INDUSTRIA, INNOVACIÓN E INFRAESTRUCTURA
Cobertura de energía eléctrica rural
Fuente: UPME - 2021
Porcentaje
100
75
50
25
0
78.13
95.1
Vichada
La Guajira
Vaupés
Amazonas
Magdalena
Bogotá
Atlántico
Cesar
Putumayo
Guainía
Bolívar
Caquetá
Meta
Guaviare
Casanare
Córdoba
Chocó
Colombia
Quindío
Arauca
Cauca
Boyacá
Valle del Cauca
Norte de Santander
Sucre
Cundinamarca
Caldas
Tolima
Santander
Risaralda
Huila
Antioquia
Nariño
San Andrés y Providencia

Déficit cualitativo de vivienda (Censo)

Fuente: DANE, Censo 2018

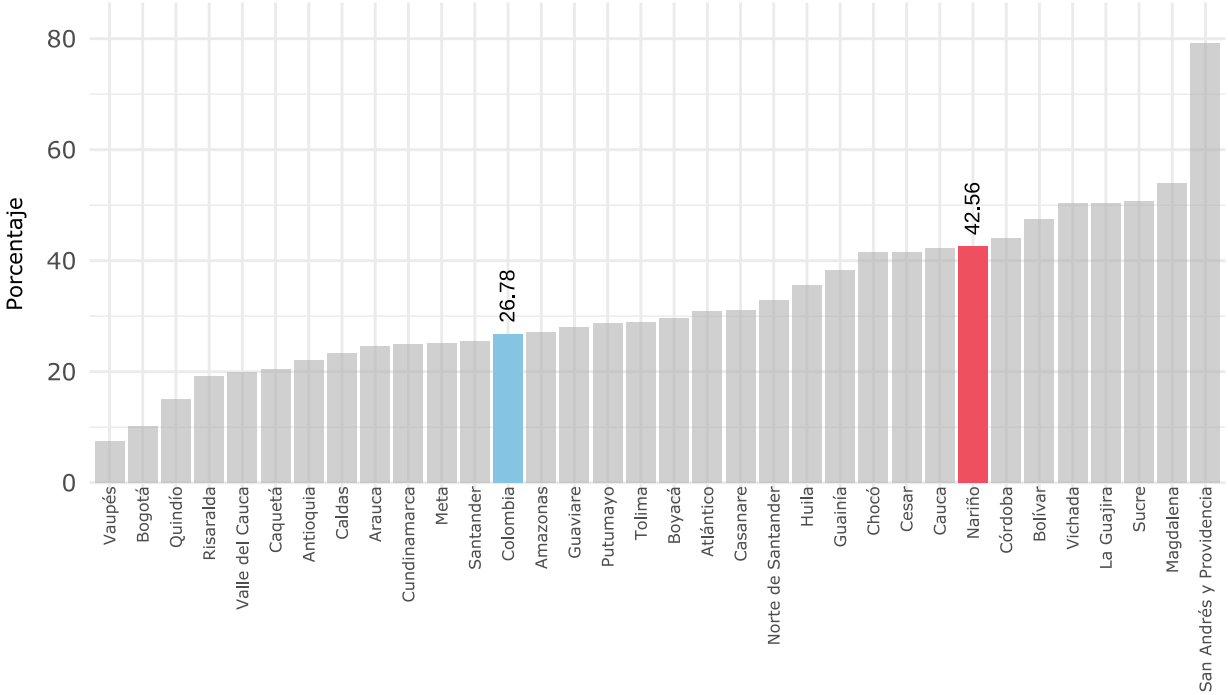

Déficit cuantitativo de vivienda (Censo)

Fuente: DANE, Censo 2018

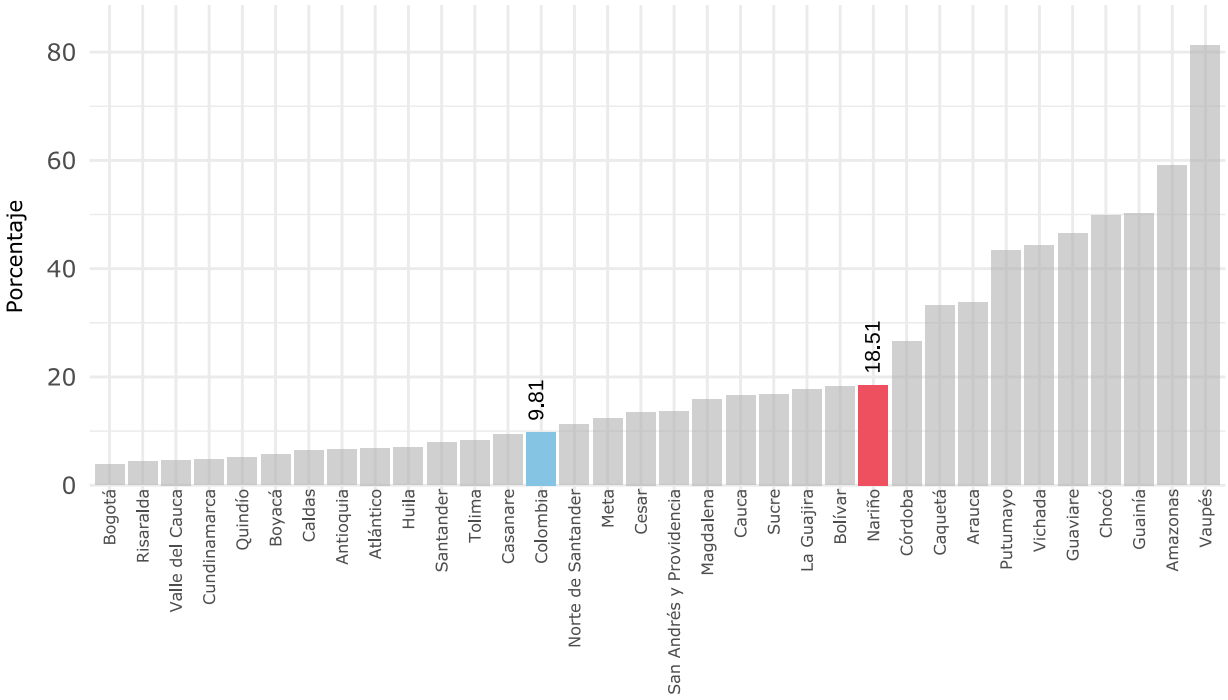

Finanzas públicas

Operaciones Efectivas de Caja (Millones de pesos corrientes)

Fuente: DNP a partir de información del FUT (2022)

A. Ingresos: $1.358.480	B. Gastos: $1.375.305	G.6. Déficit/Superávit total: $-16.825	D.4. Ingresos de Capital: $1.003.188
A.1. Corrientes: $355.292 A.1.1. Tributarios: $246.456 A.1.2. No tributarios: $104.368 A.1.3. Transferencias: $4.468	B.2. Corrientes: $146.034 B.2.1. Funcionamiento: $146.034 B.2.2. Deuda Pública: $0	C.3. Déficit/Superávit corriente: $209.258	F.5. Gastos de Capital: $1.229.271
			H.7. Financiamiento total: $16.825
			H.7.1. Crédito interno y externo: $0

Medición de Desempeño Departamental (2022)

Fuente: DNP - Subdirección de Planeación Territorial (SPT)

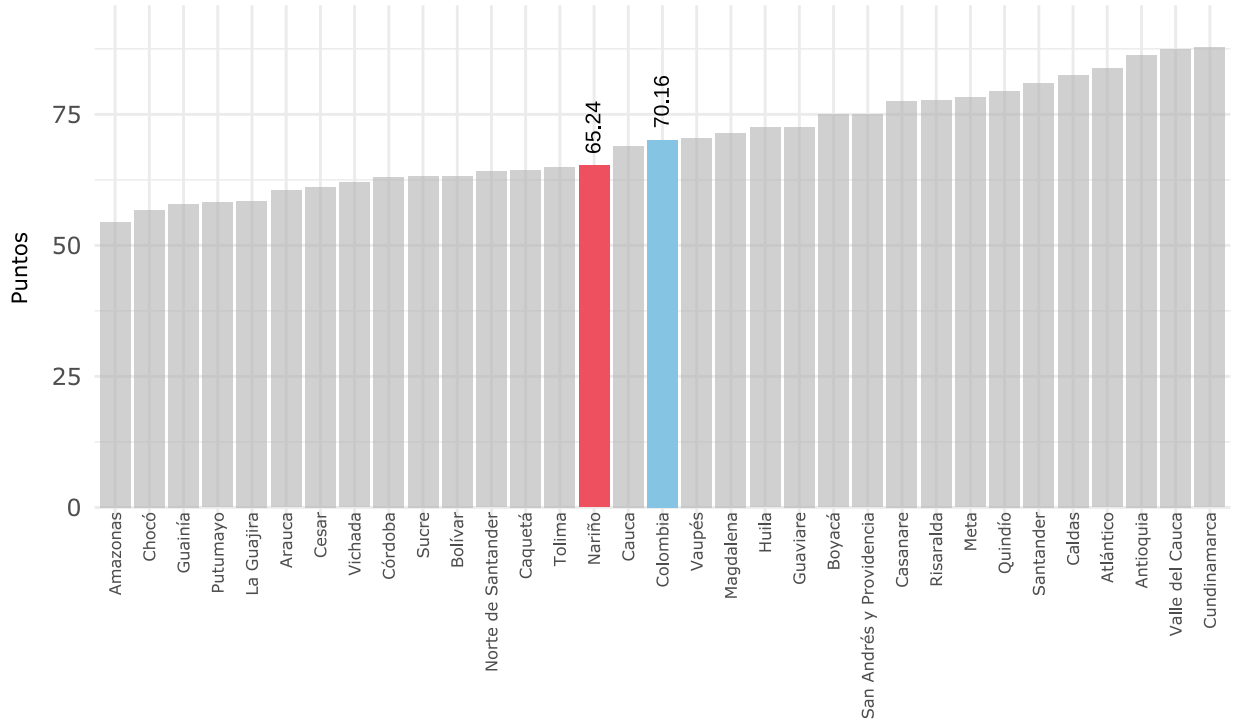

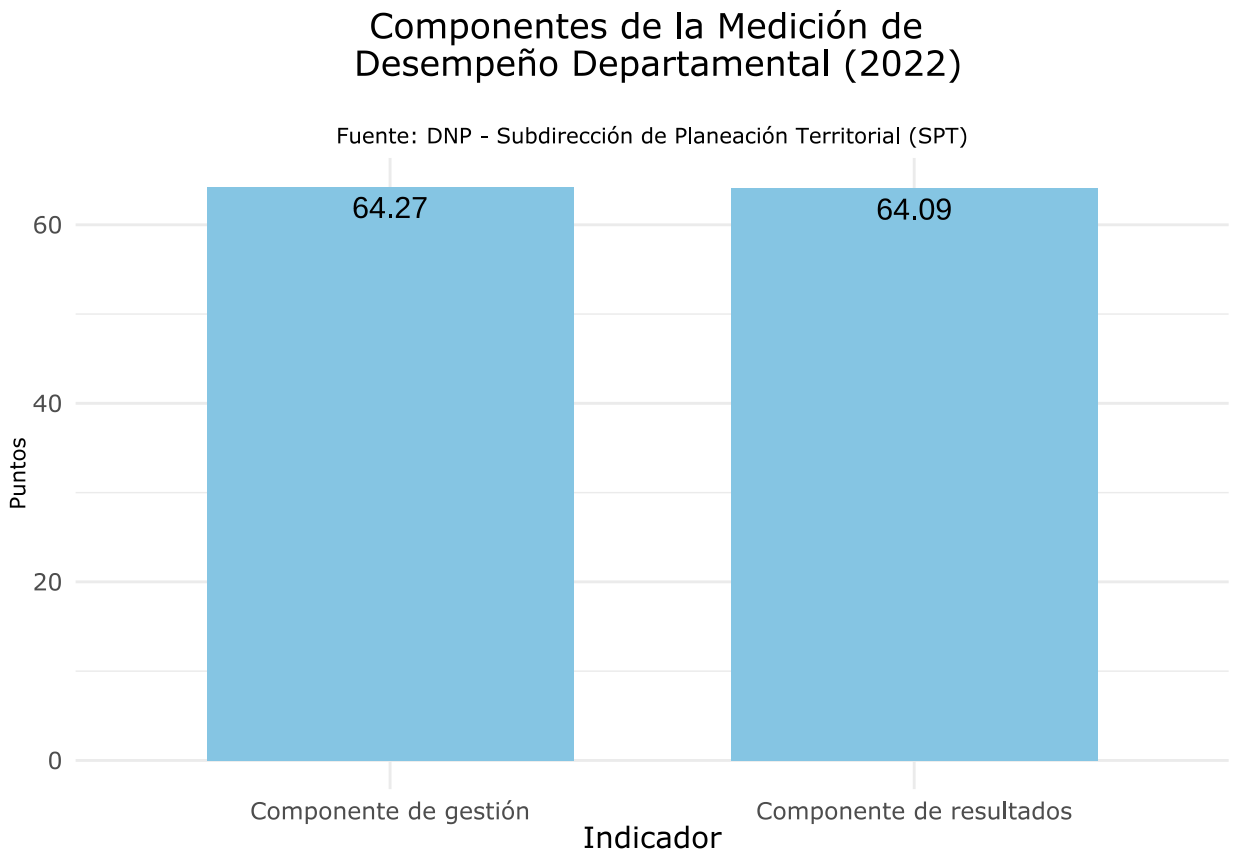
Componentes de la Medición de Desempeño Departamental (2022)
Fuente: DNP - Subdirección de Planeación Territorial (SPT)
64.27
64.09
Puntos
0
20
40
60
Componente de gestión
Componente de resultados
Indicador

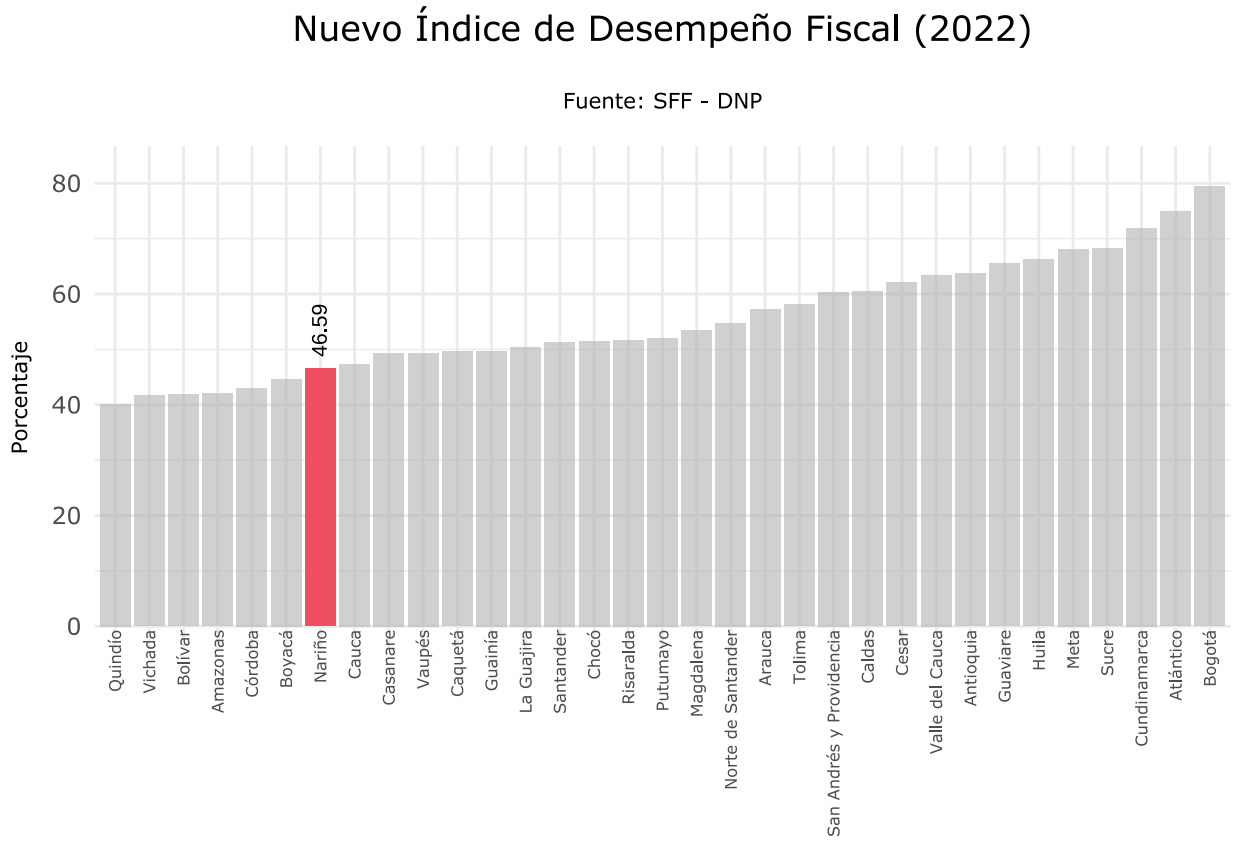
Nuevo Índice de Desempeño Fiscal (2022)
Fuente: SFF - DNP
Porcentaje
0
20
40
60
80
46.59
Quindío
Vichada
Bolívar
Amazonas
Córdoba
Boyacá
Nariño
Cauca
Casanare
Vaupés
Caquetá
Guainía
La Guajira
Santander
Chocó
Risaralda
Putumayo
Magdalena
Norte de Santander
Arauca
Tolima
San Andrés y Providencia
Caldas
Cesar
Valle del Cauca
Antioquia
Guaviare
Huila
Meta
Sucre
Cundinamarca
Atlántico
Bogotá

1. Ordenamiento Territorial Alrededor del Agua

Área de la entidad en ecosistemas estratégicos

Fuentes: IDEAM, Instituto von Humboldt, SIGMA, Invemar, e IGAC.

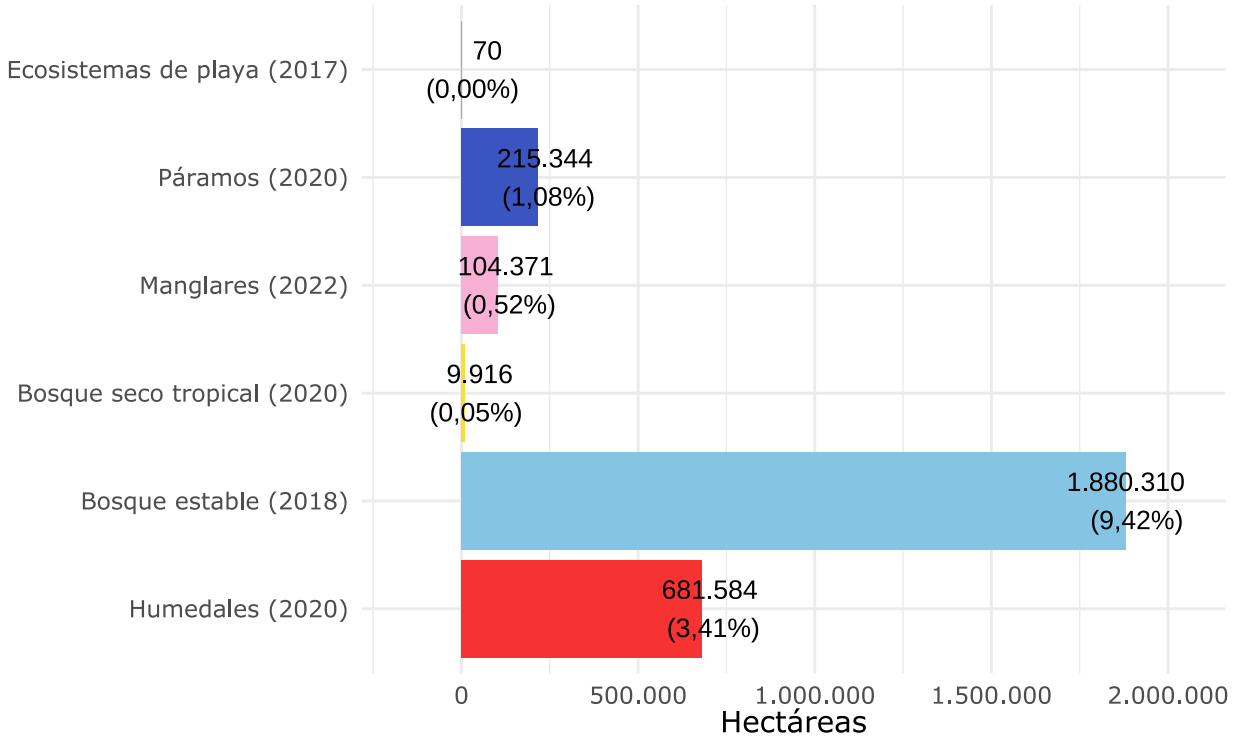

Emisión total de GEI

Fuente: Informe Bienal de Actualización del Cambio Climático - 2018

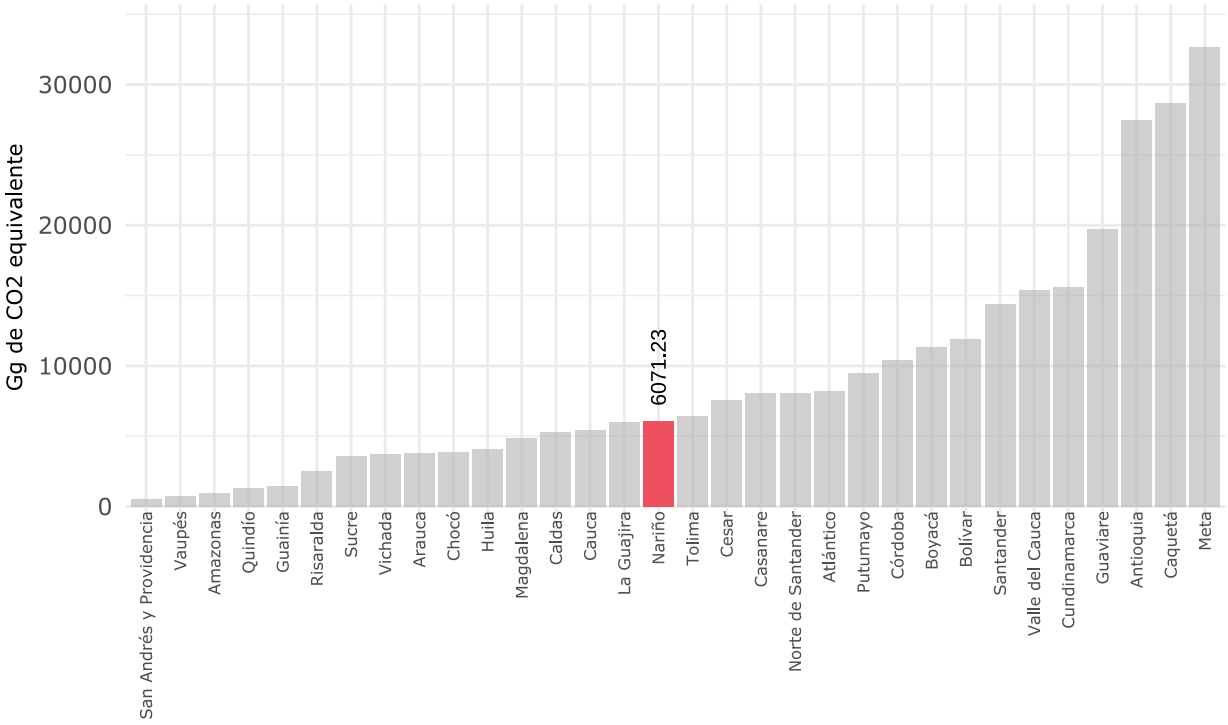

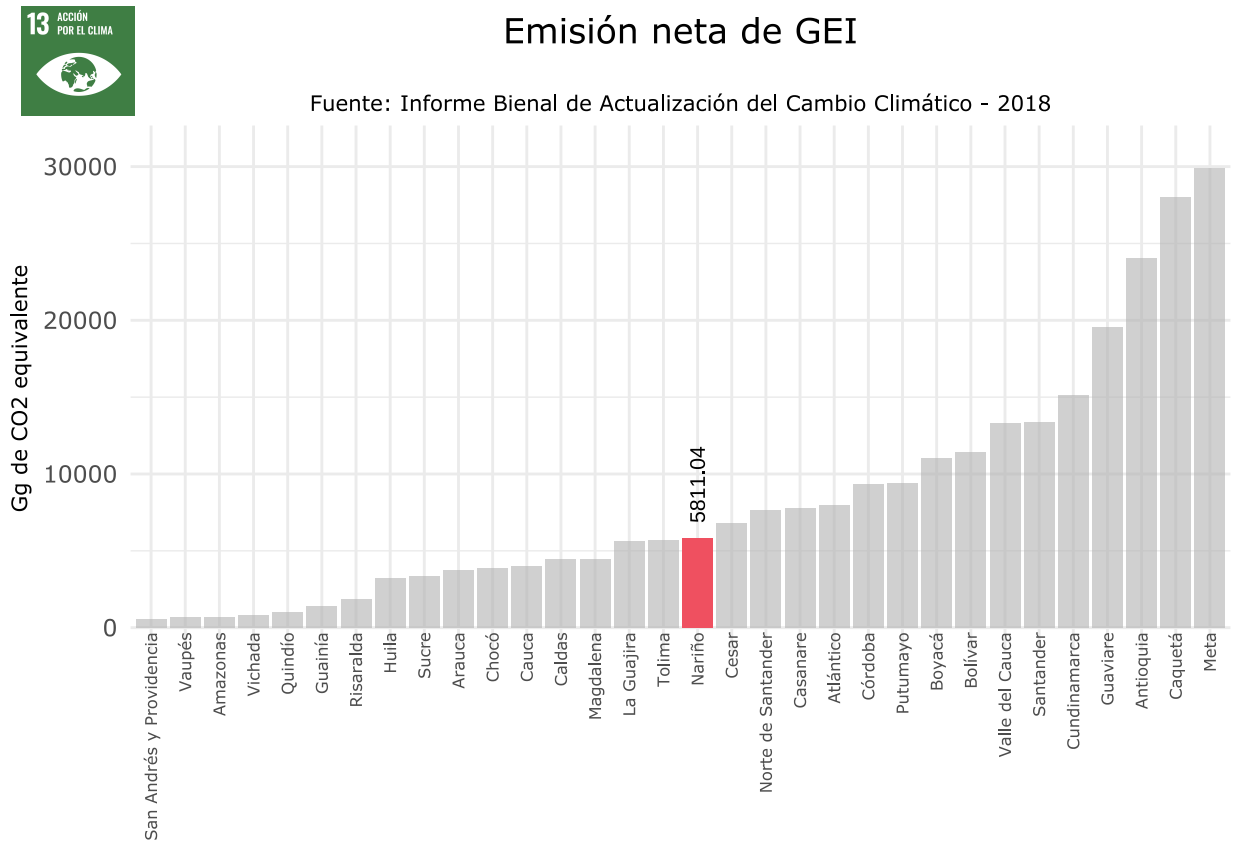
13 ACCIÓN POR EL CLIMA
Emisión neta de GEI
Fuente: Informe Bienal de Actualización del Cambio Climático - 2018
Gg de CO2 equivalente
30000
20000
10000
0
5811.04
San Andrés y Providencia
Vaupés
Amazonas
Vichada
Quindío
Guainía
Risaralda
Huila
Sucre
Arauca
Chocó
Cauca
Caldas
Magdalena
La Guajira
Tolima
Nariño
Cesar
Norte de Santander
Casanare
Atlántico
Córdoba
Putumayo
Boyacá
Bolívar
Valle del Cauca
Santander
Cundinamarca
Guaviare
Antioquia
Caquetá
Meta

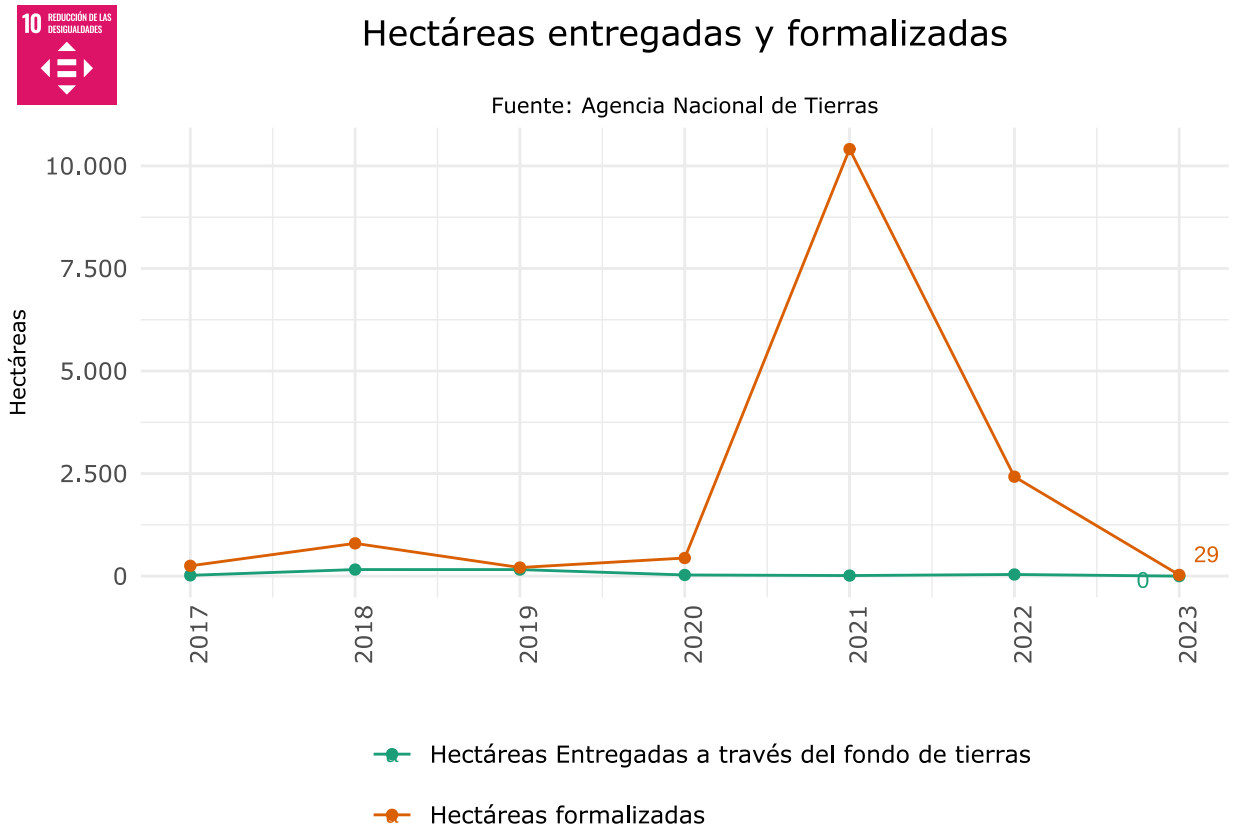
10 REDUCCIÓN DE LAS DESIGUALDADES
Hectáreas entregadas y formalizadas
Fuente: Agencia Nacional de Tierras
Hectáreas
10.000
7.500
5.000
2.500
0
29
0
2017
2018
2019
2020
2021
2022
2023
Hectáreas Entregadas a través del fondo de tierras
Hectáreas formalizadas

Variable	Valor
Número de predios con orden de restitución y/o compensación identificados en sentencia de restitución de tierras y territorios (2023)	NA
Número de personas beneficiadas en sentencia de restitución de tierras y territorios (2023)	NA

Fuente: Unidad de Restitución de Tierras

2. Seguridad humana y justicia social

Variable	Valor
Infraestructuras de uso cultural (2022)	NA
Bibliotecas Itinerantes implementadas (2022)	NA
Dotaciones entregadas para procesos artísticos y culturales (2022)	NA
Existencia del consejo de cultura mediante acto administrativo (2022)	NA
Operatividad del consejo de cultura (2022)	NA
Número de integrantes del consejo según acto administrativo (2022)	NA
Número de estímulos, incentivos y proyectos culturales apoyados a través de convocatorias públicas (2022)	NA

Fuente: MinCultura

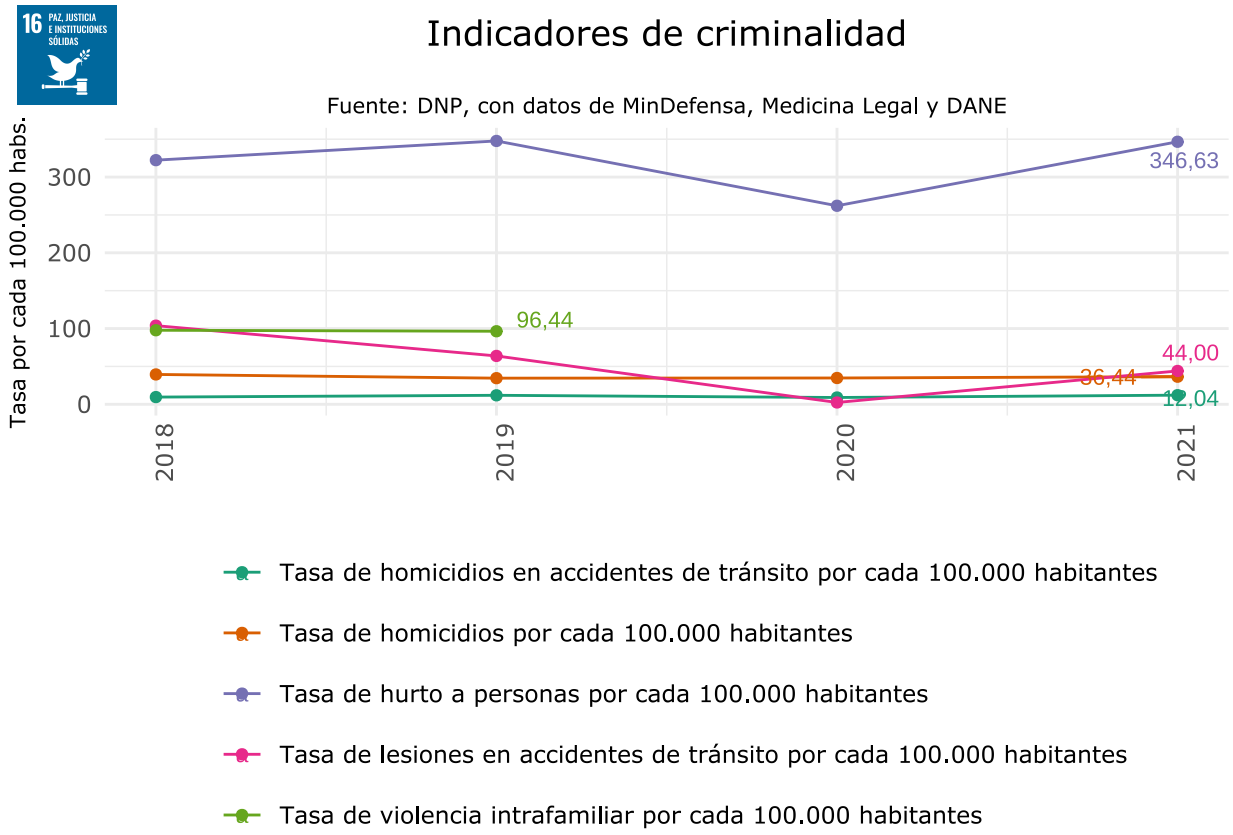

Variable	Valor
16 Tasa de homicidio intencional por cada 100.000 habitantes (2023)	NA
16 Tasa de homicidio intencional en hombres por cada 100.000 habitantes (2023)	NA
16 Tasa de homicidio intencional en mujeres por cada 100.000 habitantes (2023)	NA
16 Tasa de homicidio intencional en áreas urbanas por cada 100.000 habitantes (2023)	NA
16 Tasa de homicidio intencional en áreas rurales por cada 100.000 habitantes (2023)	NA
5 Tasa de exámenes por presunto delito sexual a mujeres por cada 100.000 habitantes (2022)	NA
5 Tasa de suicidio de hombres por cada 100.000 habitantes (2022)	NA
5 Tasa de suicidio de mujeres por cada 100.000 habitantes (2022)	NA
5 Tasa de violencia de pareja a mujeres por cada 100.000 habitantes (NA)	NA

Fuente: DNP, con datos de MinDefensa y DANE

16 PAZ, JUSTICIA E INSTITUCIONES SÓLIDAS

Hectáreas de cultivo de coca, 2021

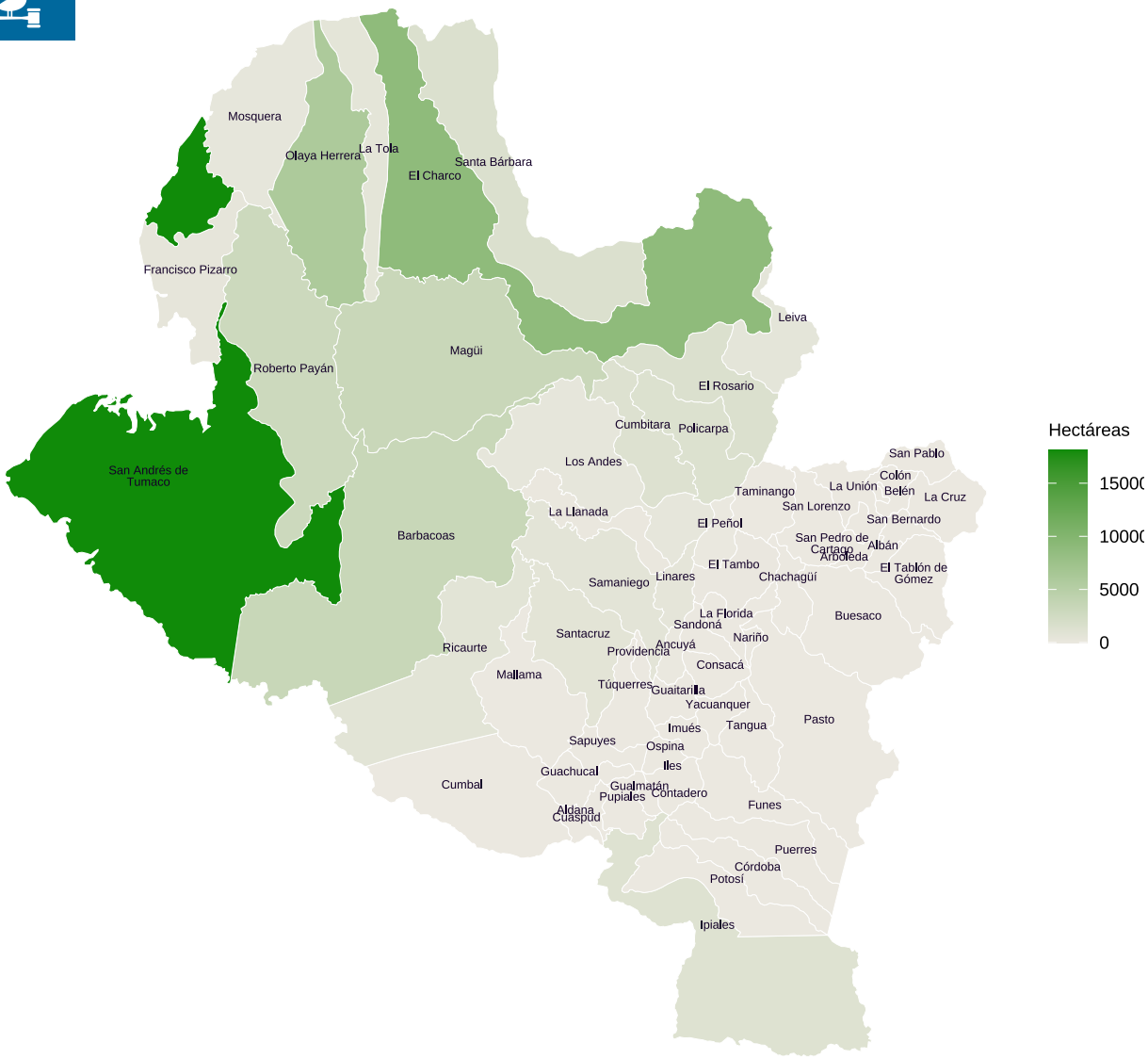

3. Derecho humano a la alimentación

Cultivos de mayor producción en la entidad

Orden por nivel de producción (2021)	Cultivo	Producción (t)	Rendimiento (t/ha)
Primer cultivo	Papa	954.538,38	21,14
Segundo cultivo	Plátano	150.307,48	6,33
Tercer cultivo	Caña Panelera	101.820,01	6,19
Cuarto cultivo	Coco	75.544,39	7,01
Quinto cultivo	Palma de aceite	59.246,72	2,21

Fuente: UPRA

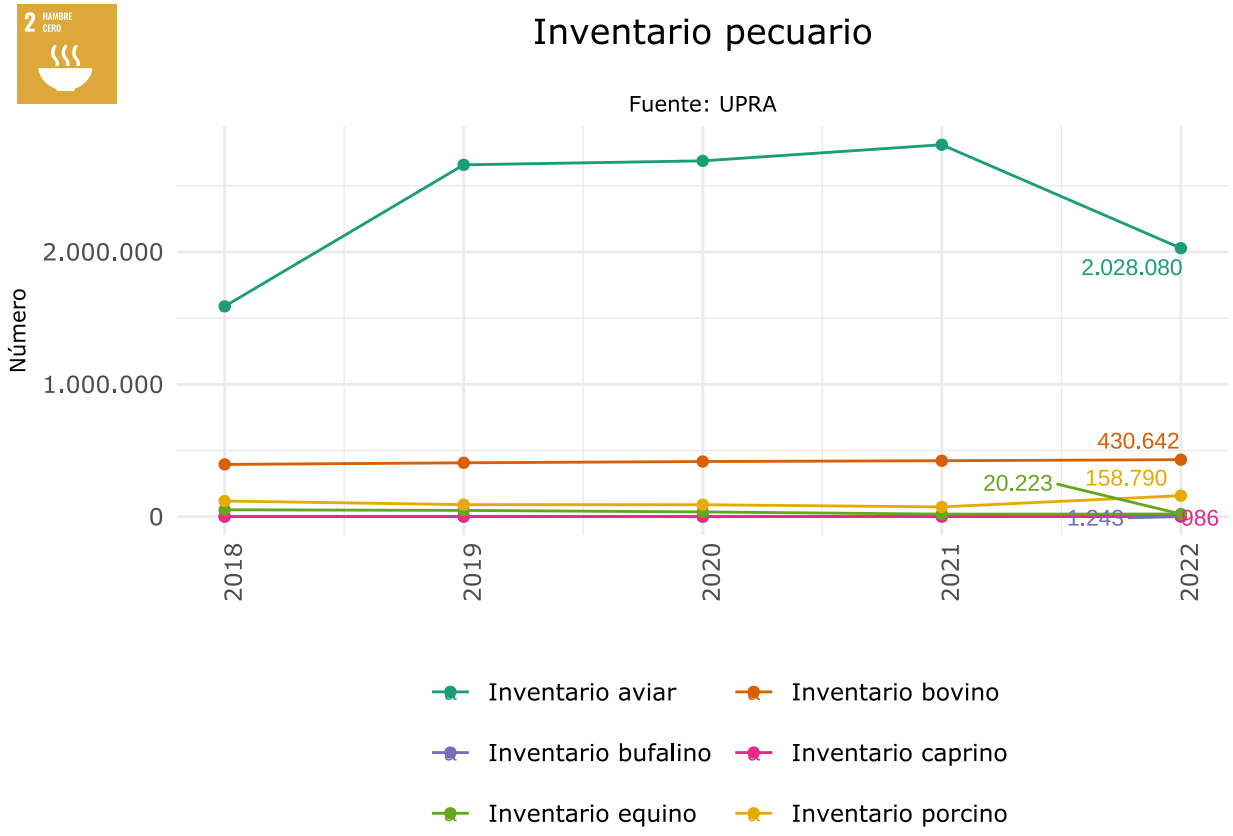

Exportaciones agrícolas y agroindustriales

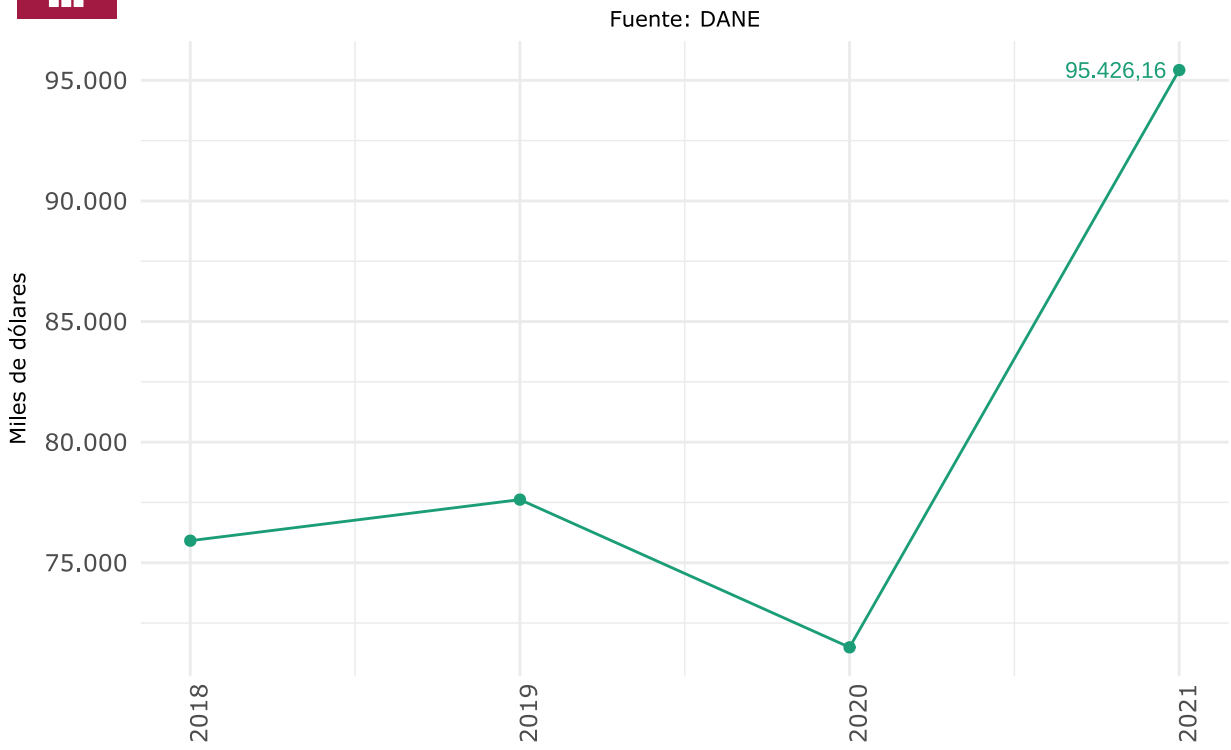

Participación de Agricultura, ganadería, caza, silvicultura y pesca en el PIB departamental

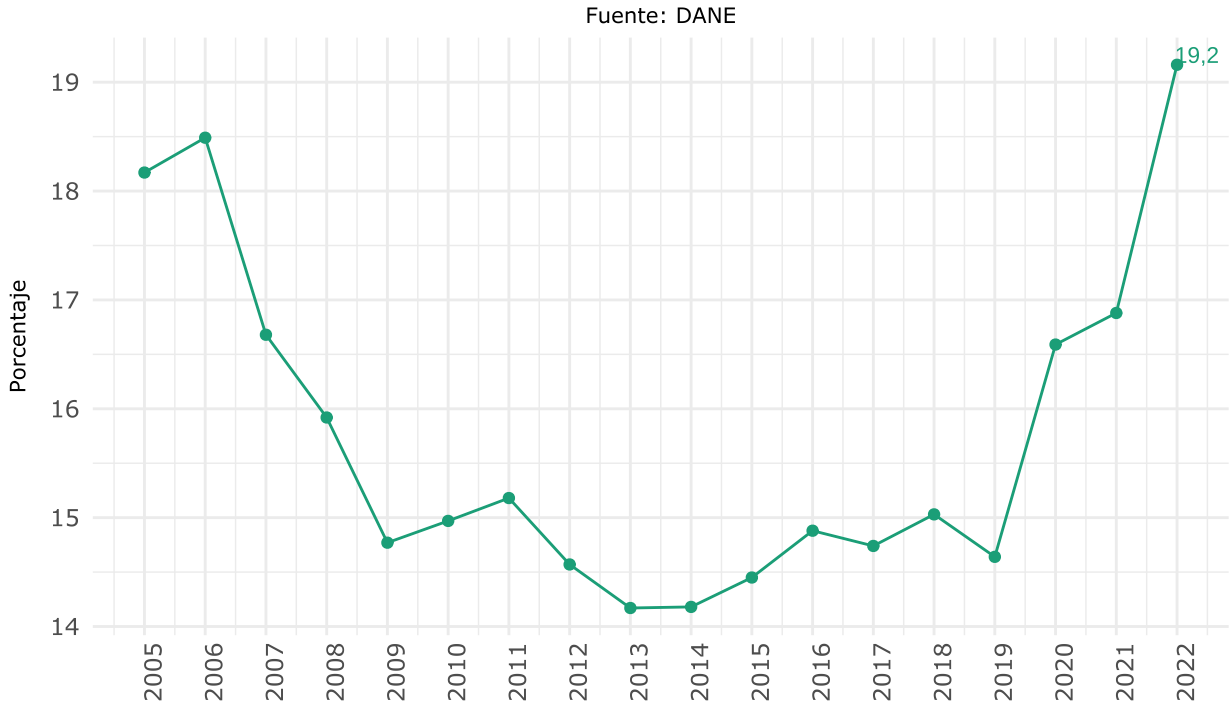

PIB anual a precios corrientes

Fuente: DANE

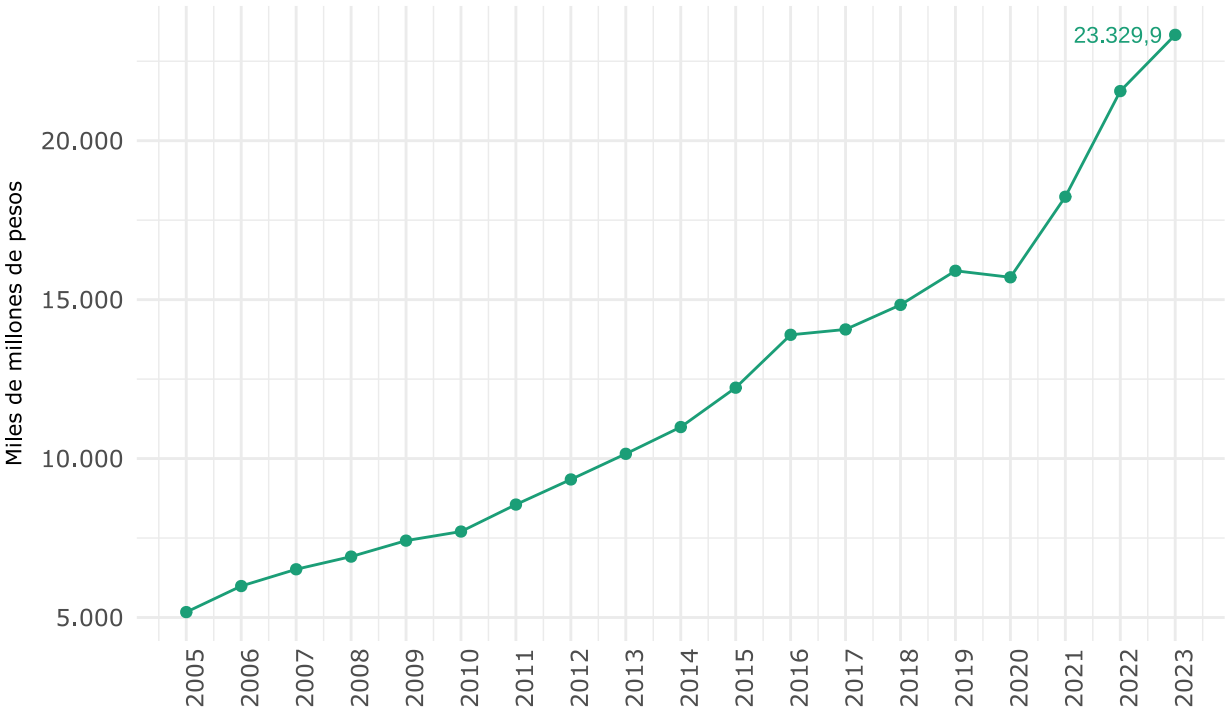

PIB de algunos sectores

Fuente: DANE

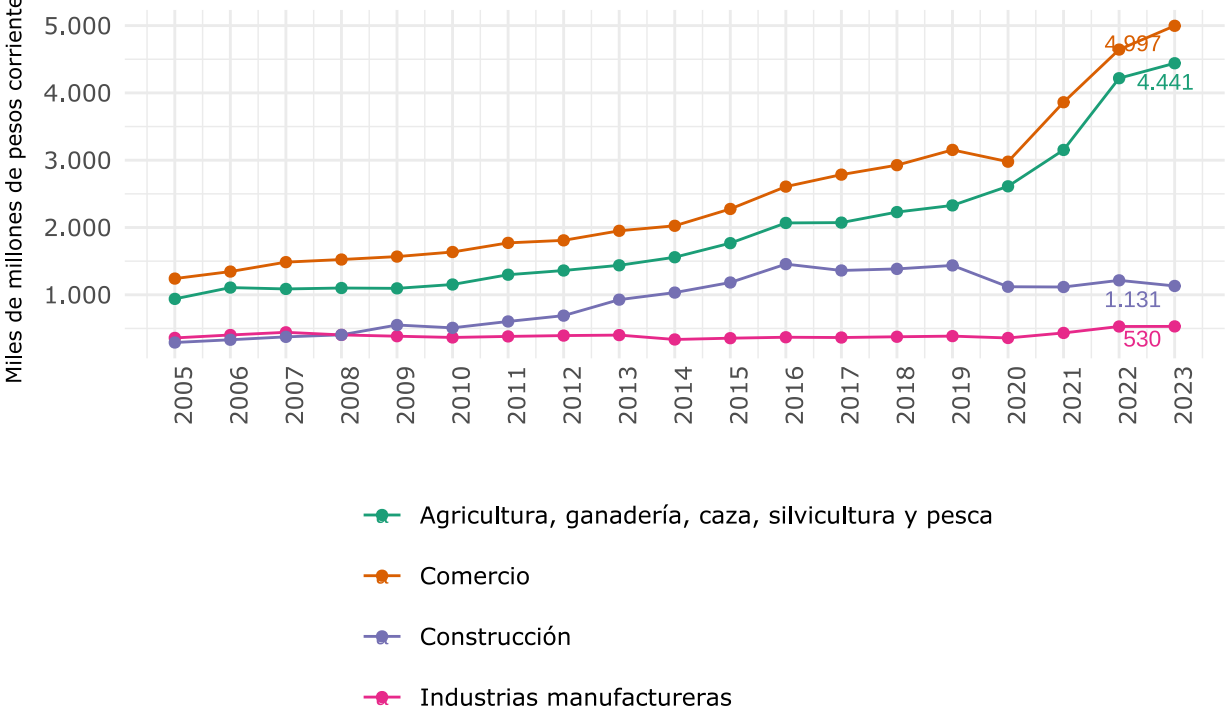

Área de la entidad deforestada y en el SINAP

Fuentes: IDEAM, Instituto von Humboldt, SIGMA, Invemar, e IGAC.

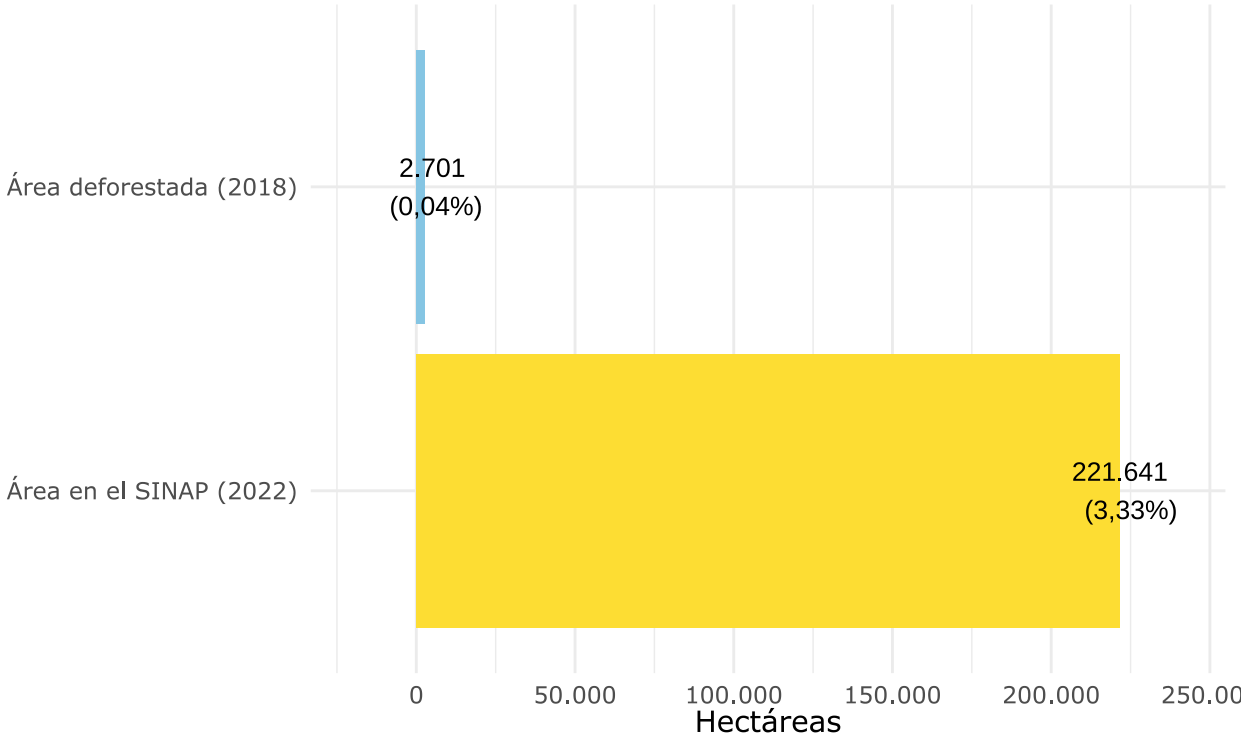

9 Número de negocios verdes registrados (2022): 145. Fuente: MinAmbiente

13 ACCIÓN POR EL CLIMA

Índice Territorial de Crecimiento Verde

Fuente: DNP - 2018

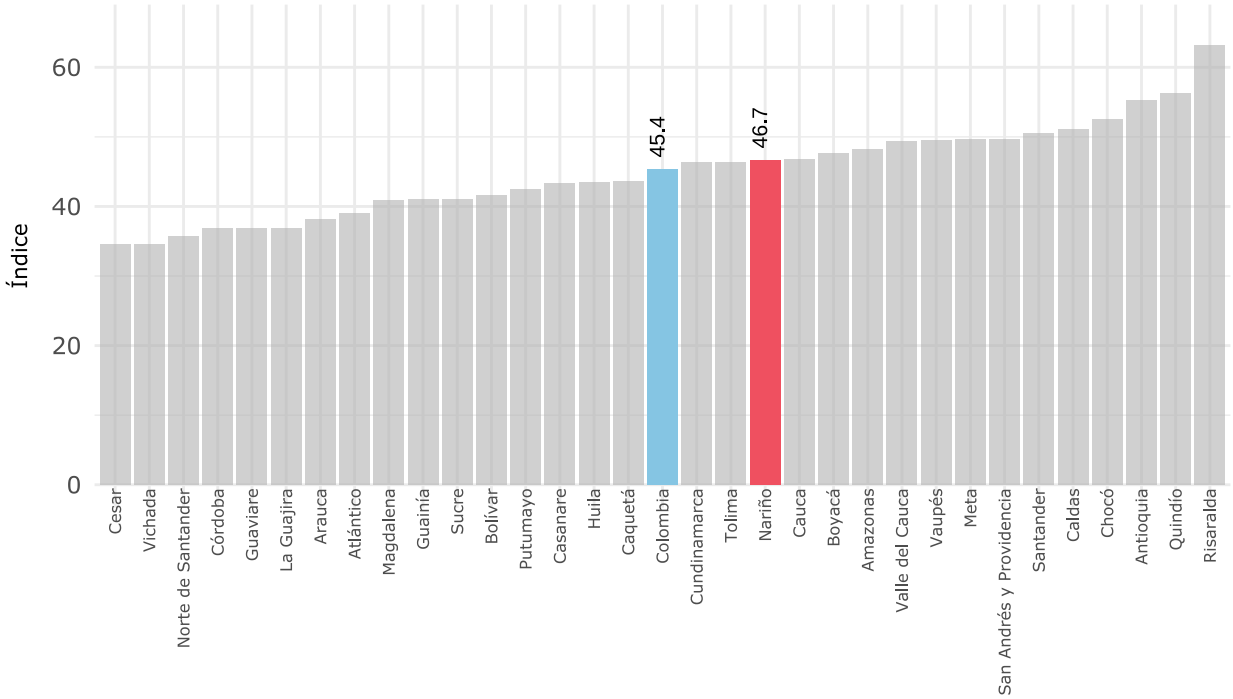

Créditos otorgados a productores

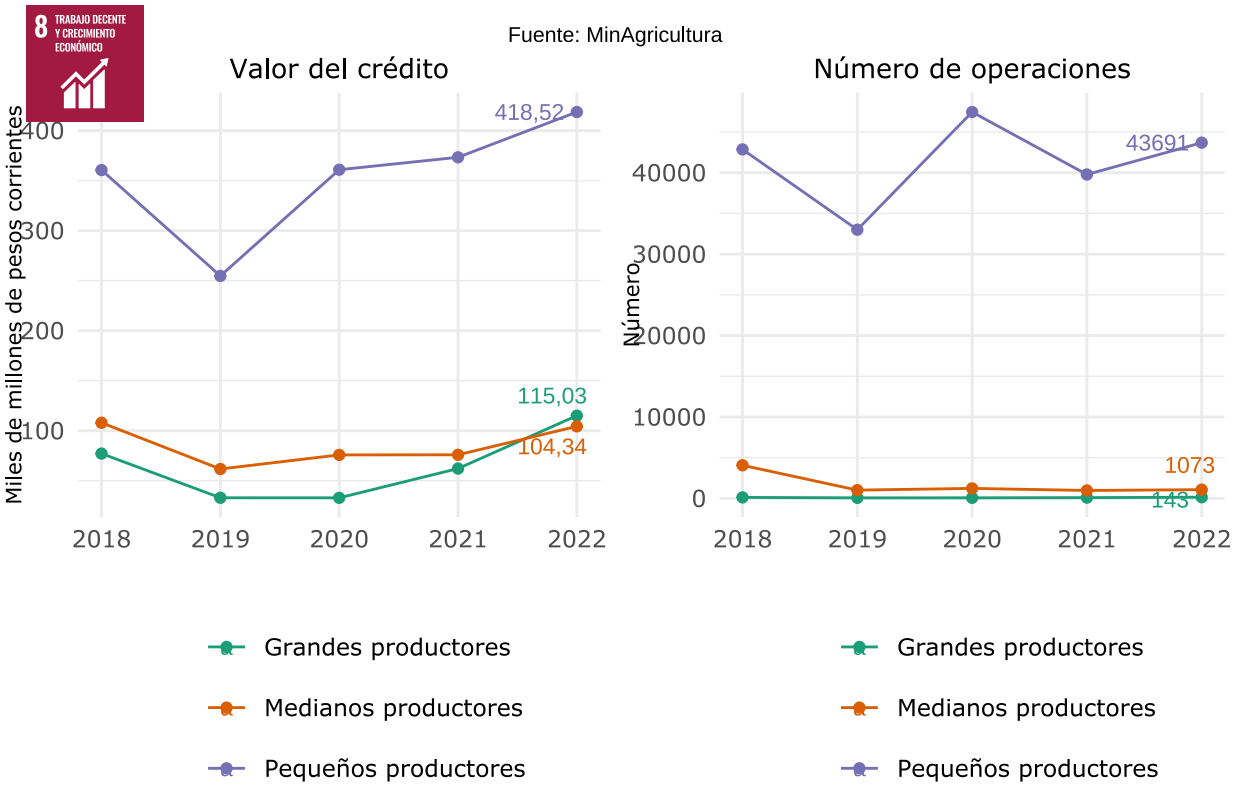

Inversión departamental en Investigación y Desarrollo (I+D) como porcentaje del PIB

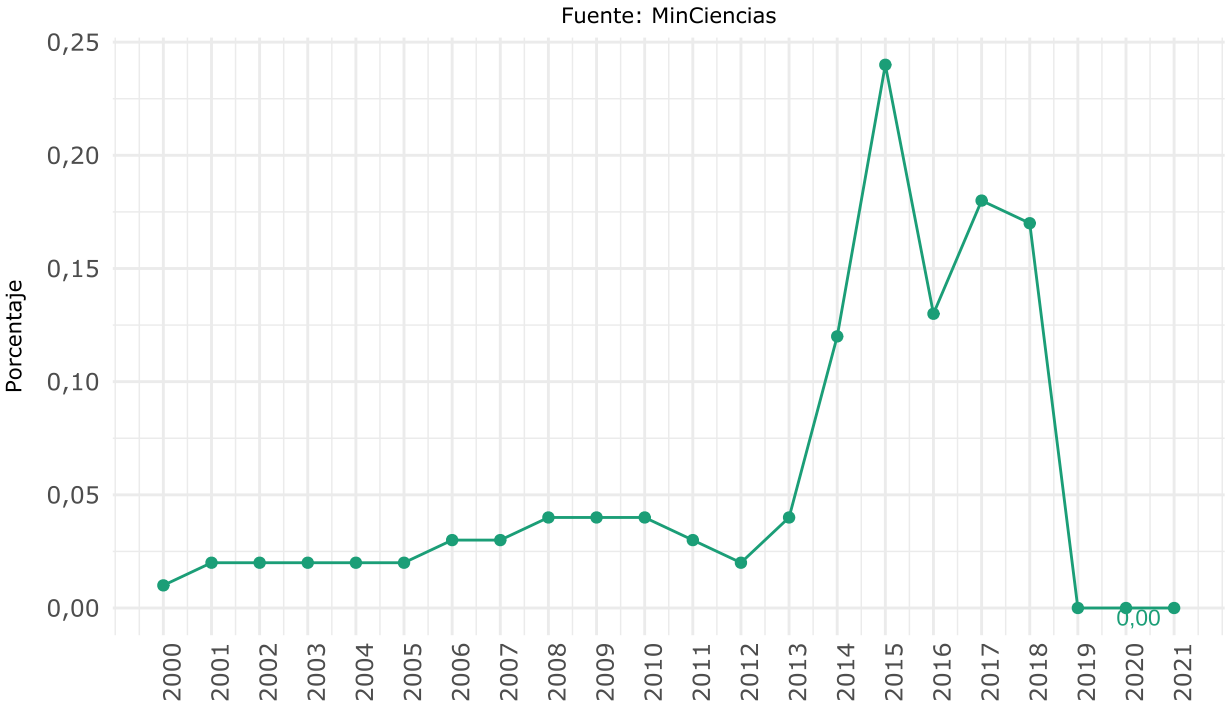

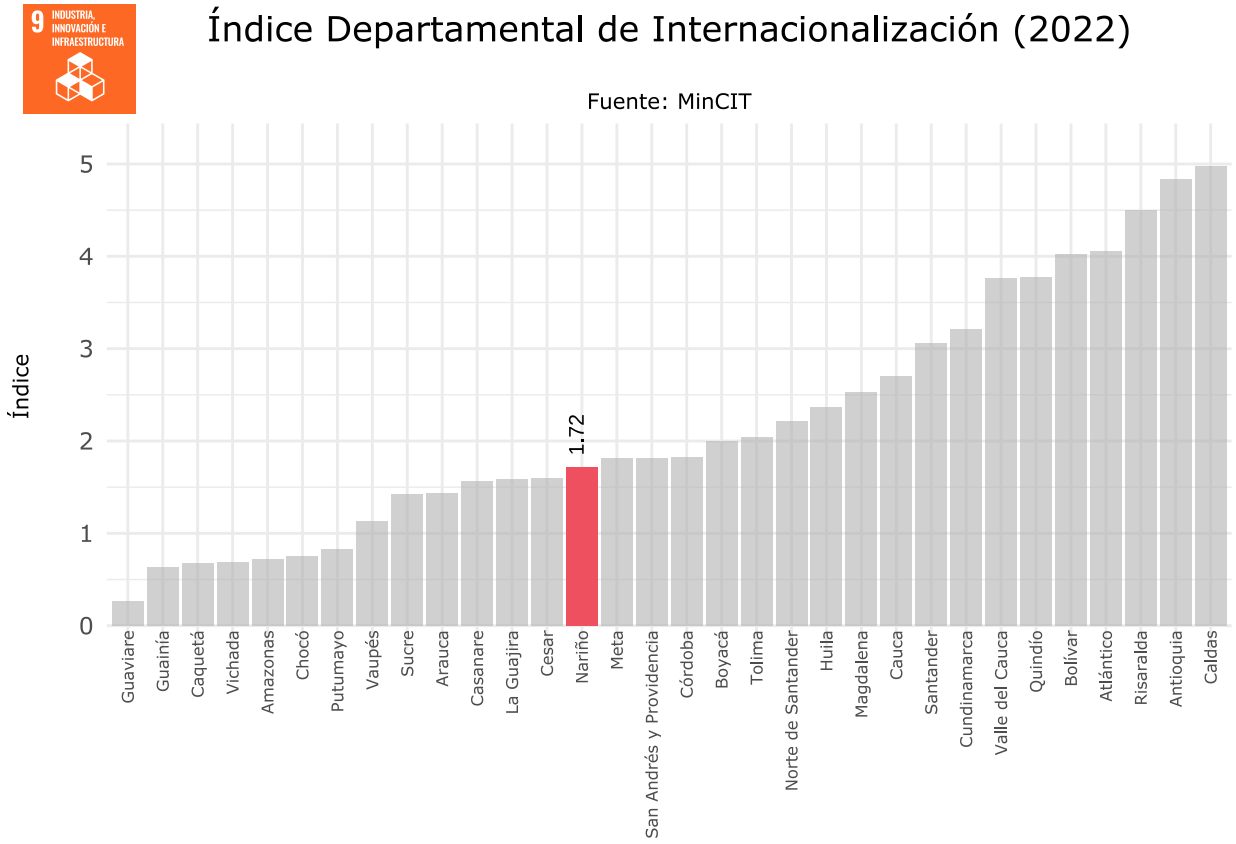
9 INDUSTRIA, INNOVACIÓN E INFRAESTRUCTURA
Índice Departamental de Internacionalización (2022)
Fuente: MinCIT
Índice
0
1
2
3
4
5
1.72
Guaviare
Guainía
Caquetá
Vichada
Amazonas
Chocó
Putumayo
Vaupés
Sucre
Arauca
Casanare
La Guajira
Cesar
Nariño
Meta
San Andrés y Providencia
Córdoba
Boyacá
Tolima
Norte de Santander
Huila
Magdalena
Cauca
Santander
Cundinamarca
Valle del Cauca
Quindío
Bolívar
Atlántico
Risaralda
Antioquia
Caldas

11 CIUDADES Y COMUNIDADES SOSTENIBLES
Visitantes extranjeros no residentes
Fuente: MinCIT
Número
16.000
12.000
8.000
4.000
4.710
2018
2019
2020
2021
2022
2023

5. Convergencia regional

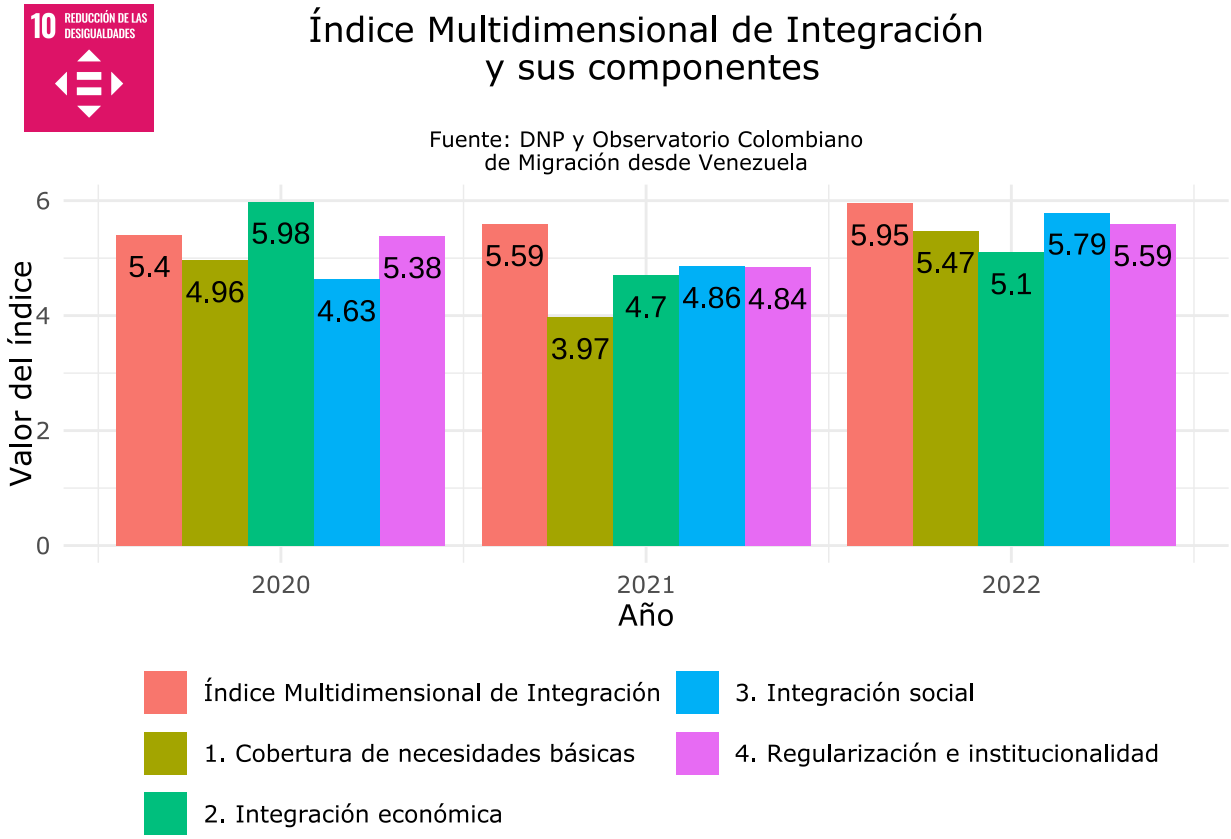

Variable	Valor
Proporción de la población migrante clasificada en el Sisbén frente a la población migrante en el municipio (2021)	NA
Beneficiarios de programa de Alimentación Escolar para migrantes (2021)	NA
Personas migrantes que cotizan en PILA (2022)	NA
Proporción de NNA matriculados en IE ajustado por la proporción de población migrante sobre el total de población escolar (2021)	NA
Iniciativas y acciones de memoria histórica (2022)	NA
Iniciativas PDET con ruta de implementación activada (2023)	NA
Iniciativas PDET sin ruta de implementación (2023)	NA

Fuentes: DNP, DANE, MinSalud, MinEducación, Centro Nacional de Memoria Histórica, y Agencia de Renovación del Territorio.