



Guadalajara de Buga, Valle del Cauca

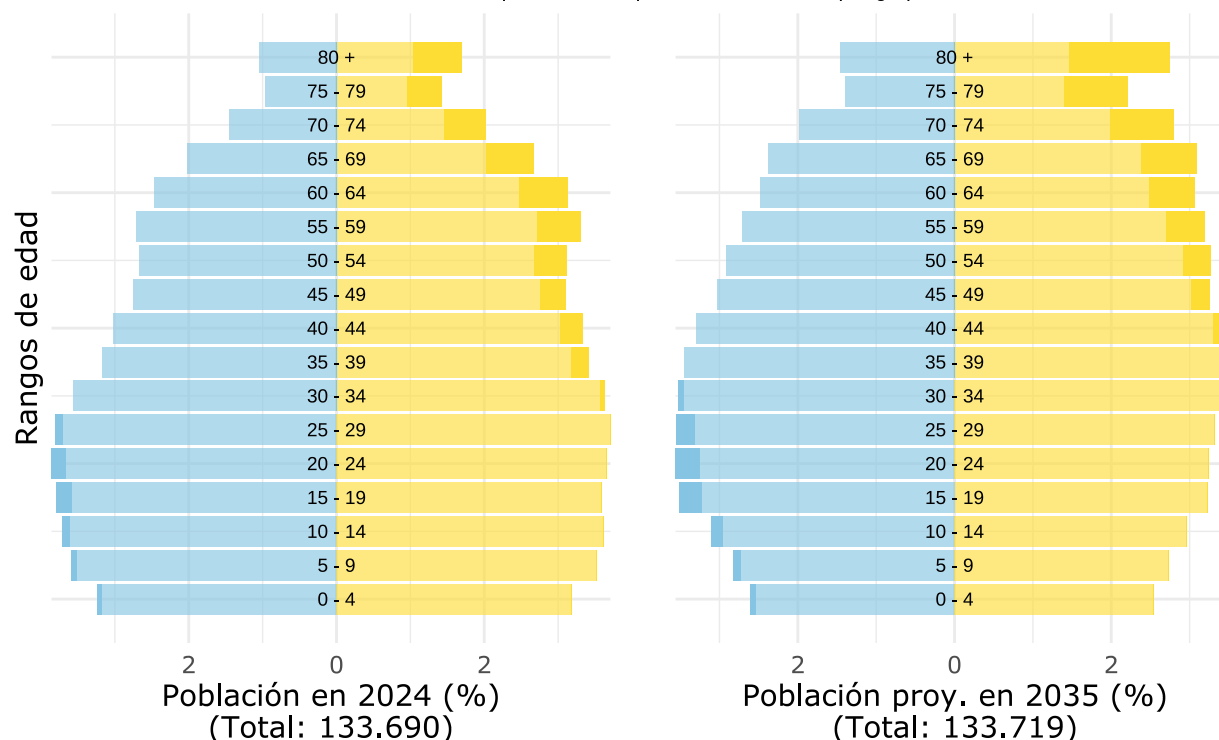
| | |
|---|---|
| Código DANE: 76111 | Región: Pacífico |
| Categoría Ley 617 de 2000 (2024): 2 | Superficie: 873 Km ² |
| Población 2024: 133.690 habitantes | Densidad Poblacional: 153,14 habs/Km ² |
| Tipología para el reconocimiento de capacidades 2024 (ver cartilla aquí): 2 | |

NOTA: Estos datos fueron recolectados por el Departamento Nacional de Planeación utilizando fuentes oficiales que, en su mayoría, se recogen a partir de registros administrativos. Para citar esta información utilice TerriData como fuente.

Demografía y Población

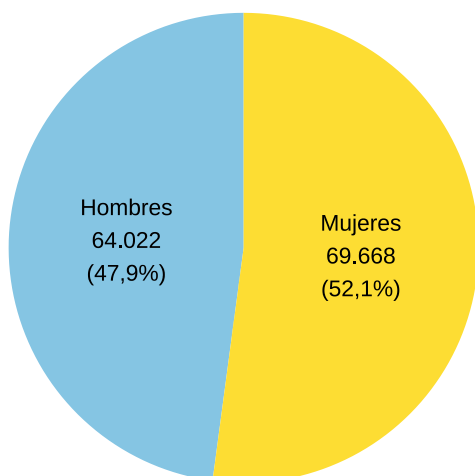
Pirámides poblacionales (2024 y 2035)

Fuente: DANE - Proyecciones de población con base en el Censo 2018.
En color más oscuro se representa el superávit de cada sexo por grupo etáreo.



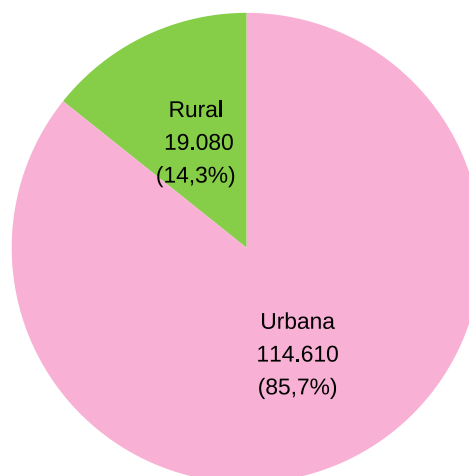
Población desagregada por sexo (2024)

Fuente: DANE - Proyecciones de población con base en el Censo 2018.



Población desagregada por área (2024)

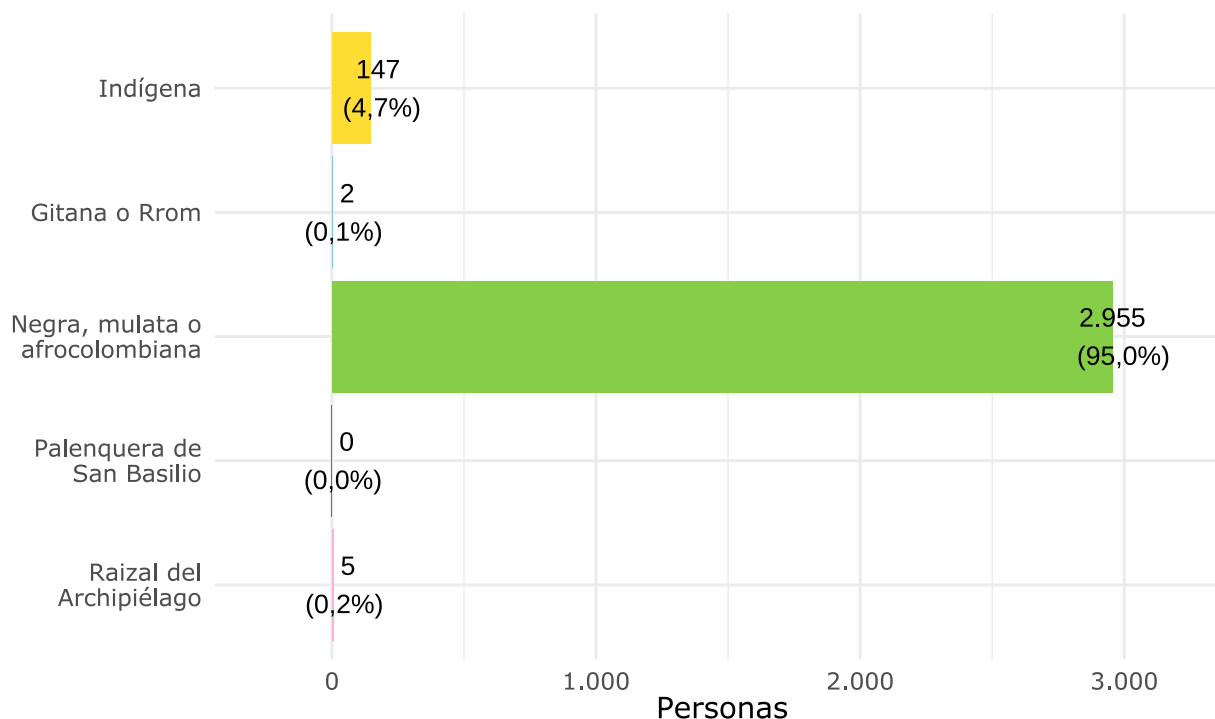
Fuente: DANE - Proyecciones de población con base en el Censo 2018.



Población étnica total: 3.109 personas, 2,33 % del total de la población de la entidad, la cual se distribuye de la siguiente manera:

Población étnica (2024)

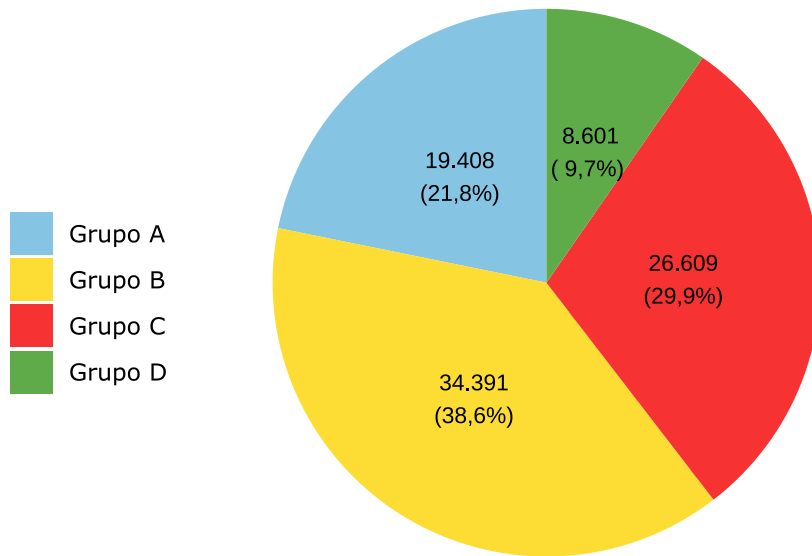
Fuente: DANE - Proyecciones de población con base en el Censo 2018.








Distribución de registros en SISBEN IV

Fuente: DNP (corte junio 2024)



| Registros en SISBEN IV, 2024 | |
|--|-------|
|  Fichas | 33183 |
|  Hogares | 37155 |
|  Personas | 89009 |

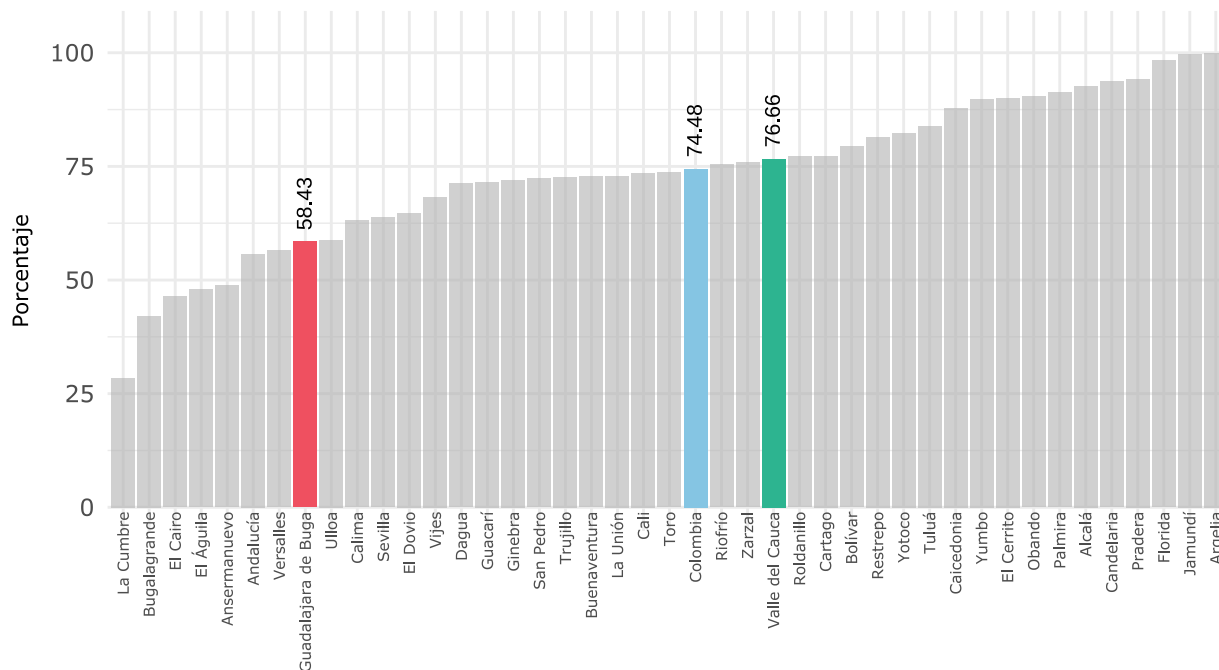
Fuente: DNP



Cobertura de acueducto (REC)

Fuente: DNP a partir de información de la Superintendencia de Servicios Públicos Domiciliarios - 2022

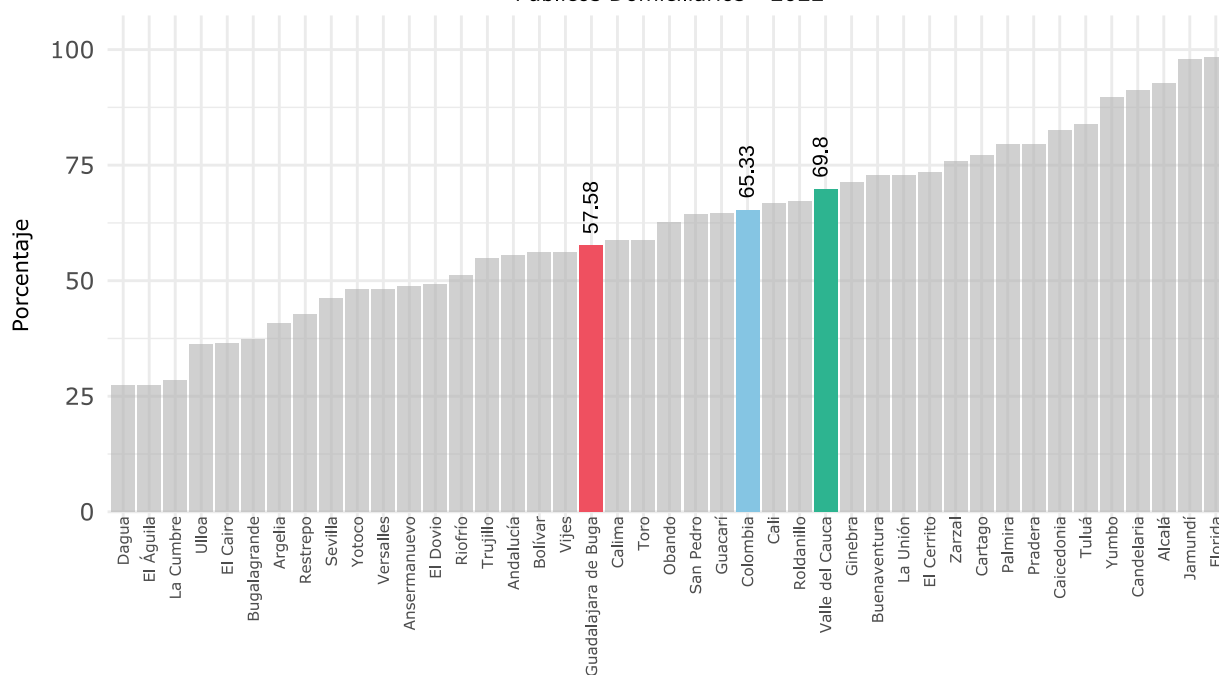
- Entidad
- Departamento
- Colombia



Cobertura de alcantarillado (REC)

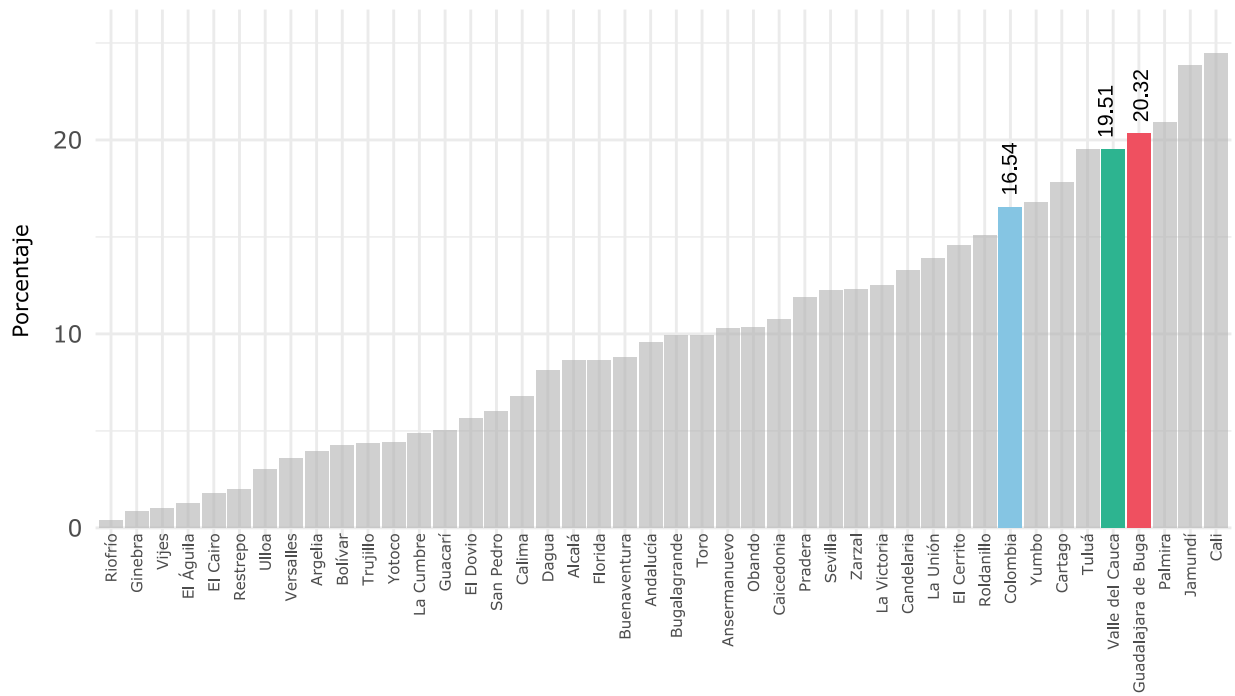
Fuente: DNP a partir de información de la Superintendencia de Servicios Públicos Domiciliarios - 2022

- Entidad
- Departamento
- Colombia



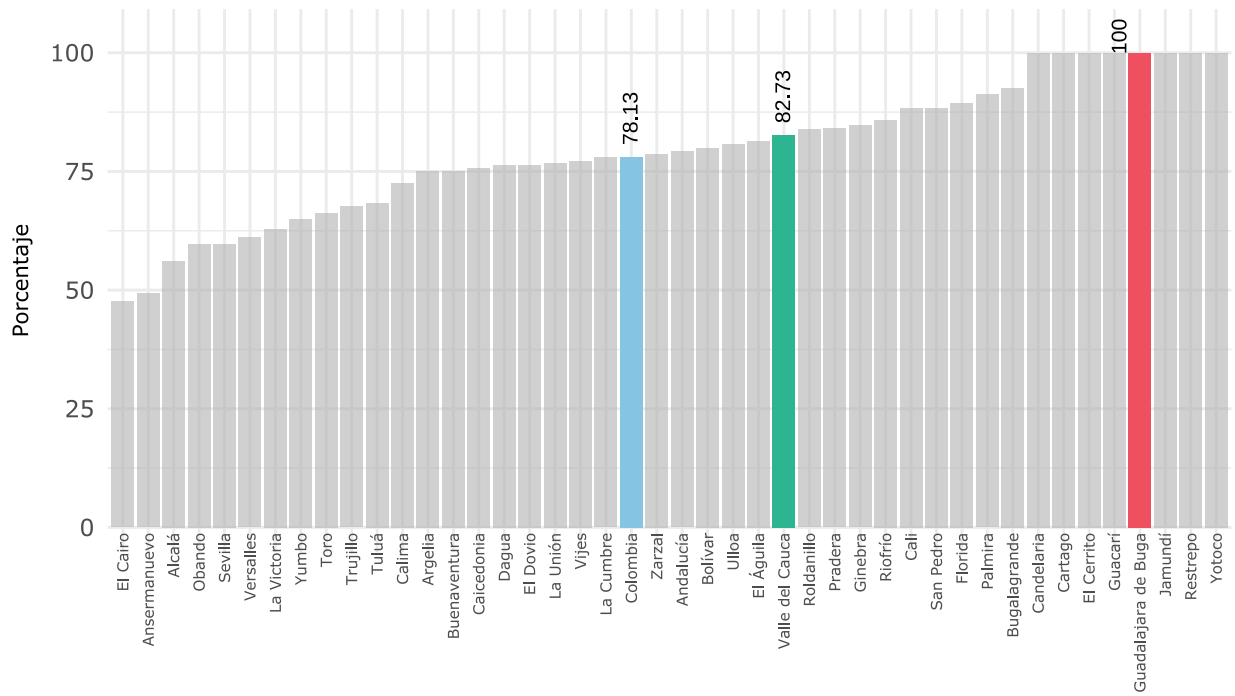
Penetración de banda ancha

Fuente: MinTIC - Diciembre 2021



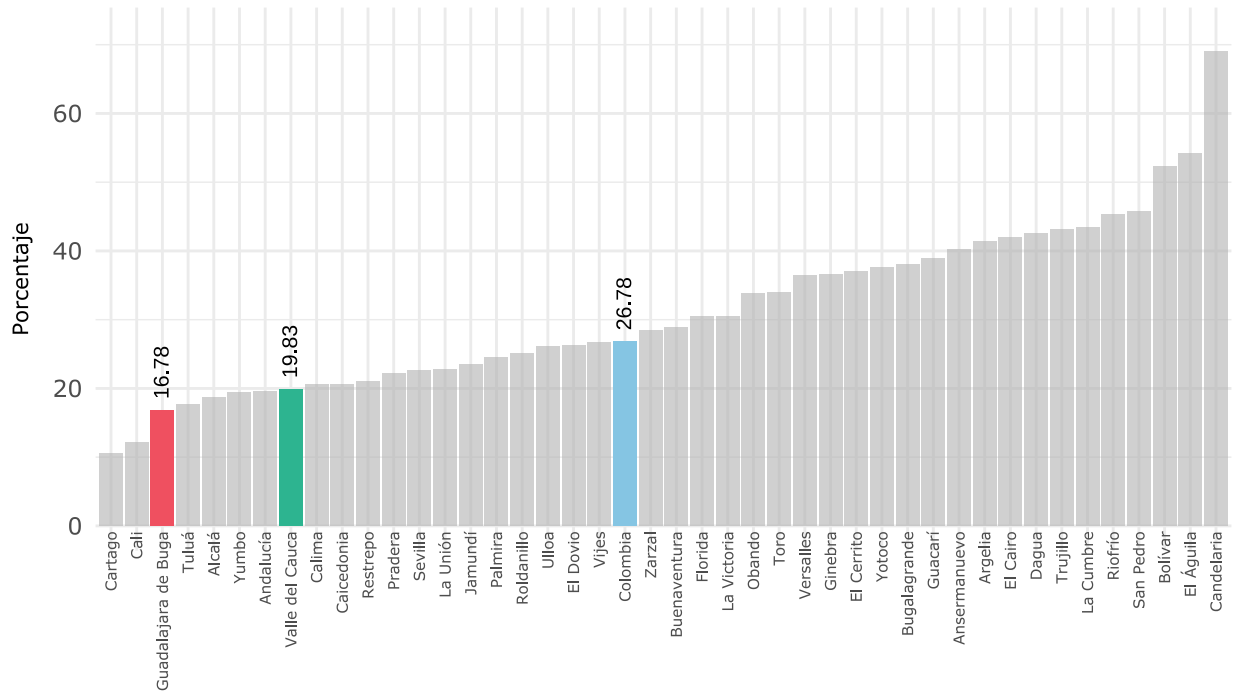
Cobertura de energía eléctrica rural

Fuente: UPME - 2021



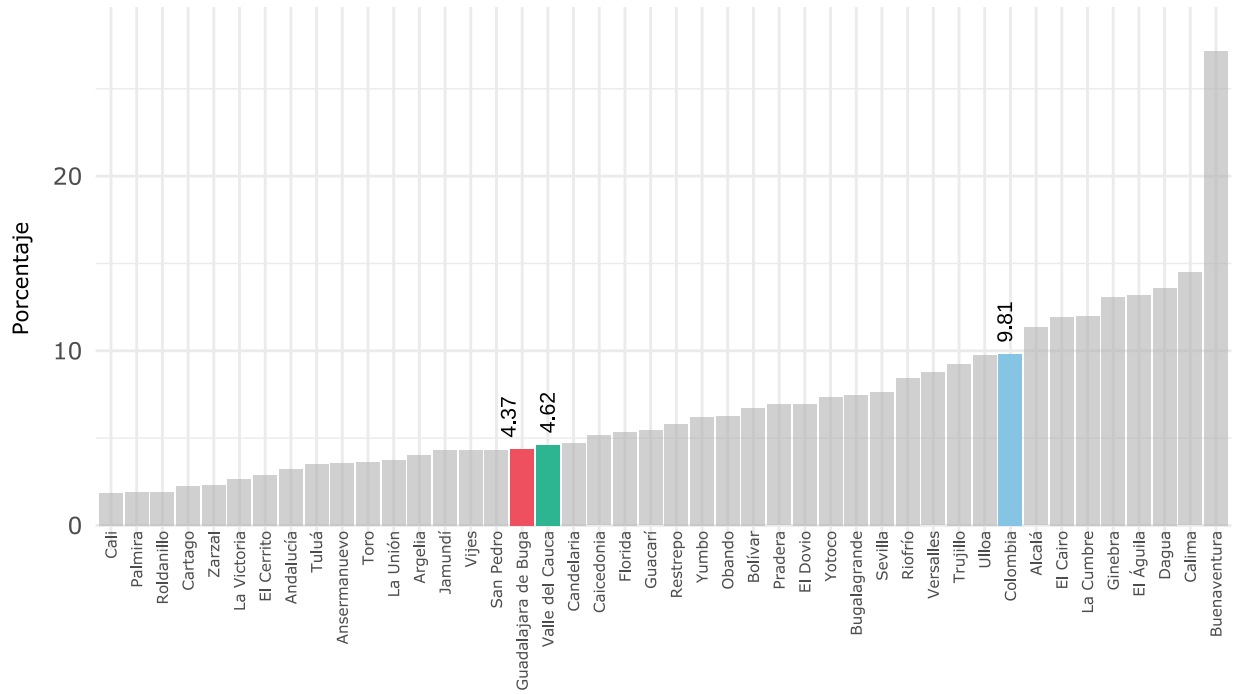
Déficit cualitativo de vivienda (Censo)

Fuente: DANE, Censo 2018



Déficit cuantitativo de vivienda (Censo)

Fuente: DANE, Censo 2018



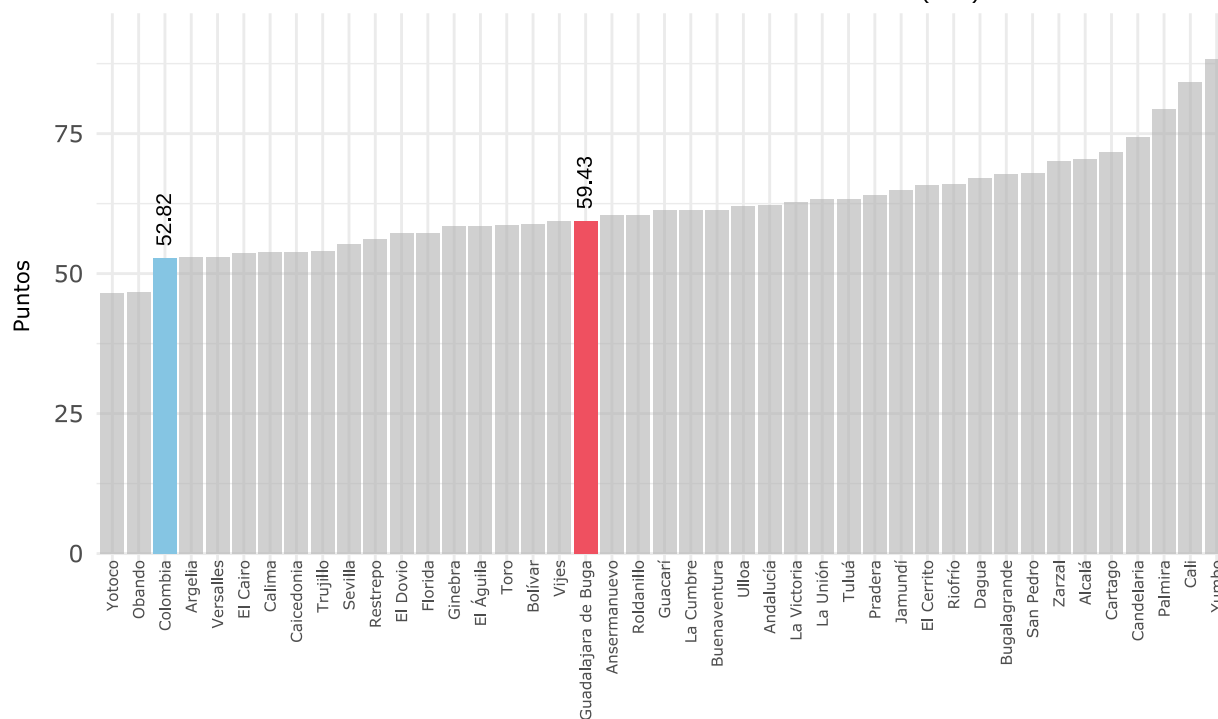
Operaciones Efectivas de Caja (Millones de pesos corrientes)

Fuente: DNP a partir de información del FUT (2022)

| | | | |
|-----------------------------------|------------------------------------|---|--|
| A. Ingresos: \$231.938 | B. Gastos: \$221.159 | G.6. Déficit/Superávit total: \$10.778 | D.4. Ingresos de Capital: \$151.551 |
| A.1. Corrientes: \$80.387 | B.2. Corrientes: \$43.063 | C.3. Déficit/Superávit corriente: \$37.324 | F.5. Gastos de Capital: \$178.096 |
| A.1.1. Tributarios: \$70.875 | B.2.1. Funcionamiento: \$42.031 | | H.7. Financiamiento total: \$-10.778 |
| A.1.2. No tributarios: \$8.054 | B.2.2. Deuda Pública: \$1.032 | | H.7.1. Crédito interno y externo: \$-668 |
| A.1.3. Transferencias: \$1.458 | | | |

Medición de Desempeño Municipal (2022)

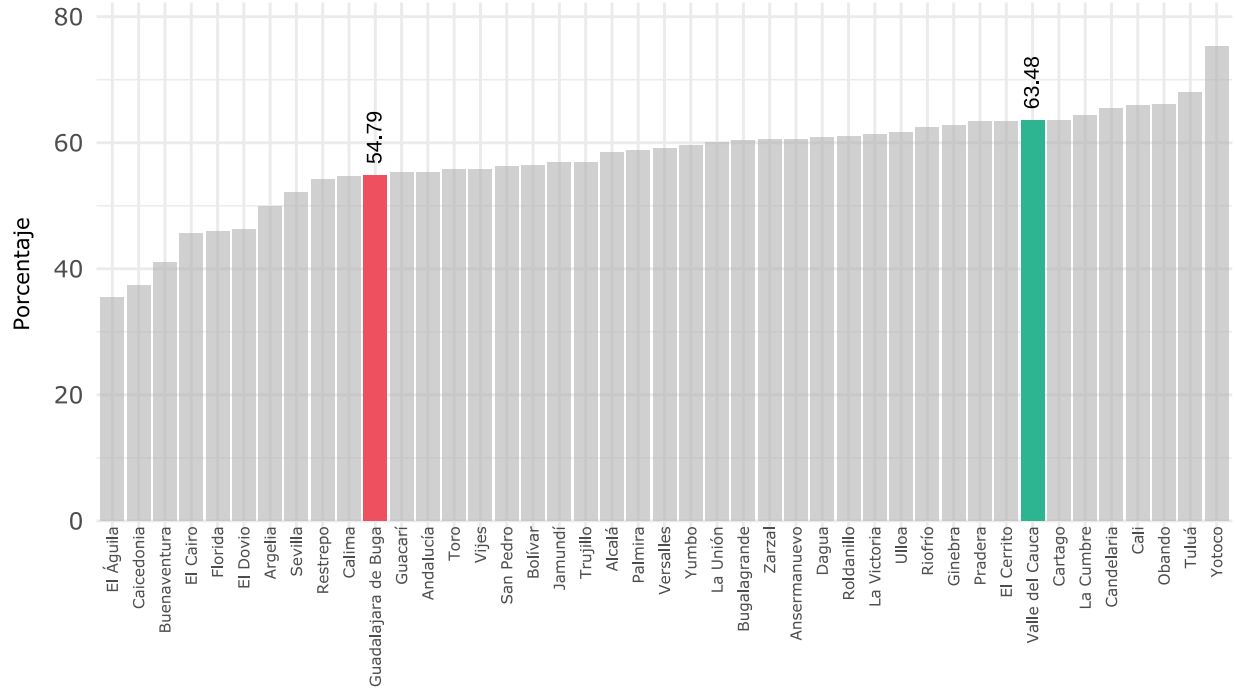
Fuente: DNP - Subdirección de Planeación Territorial (SPT)



Nuevo Índice de Desempeño Fiscal (2022)

- Entidad
- Departamento
- Colombia

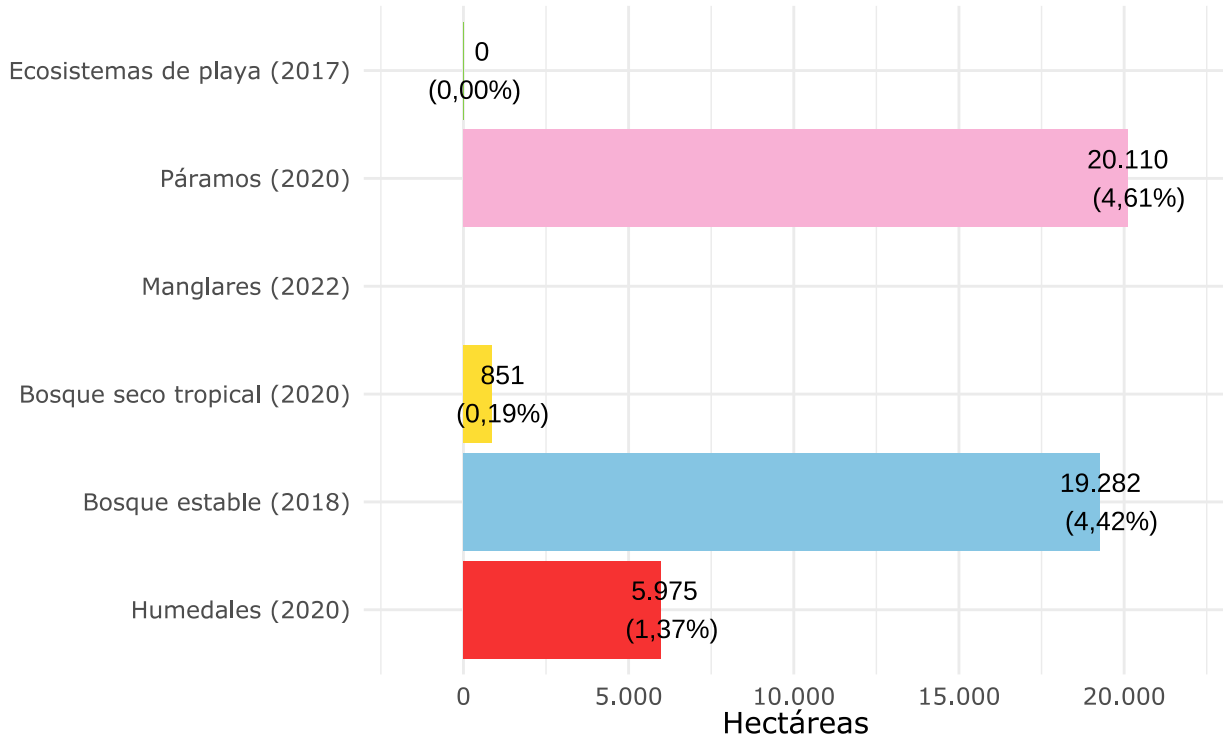
Fuente: SFF - DNP



1. Ordenamiento Territorial Alrededor del Agua

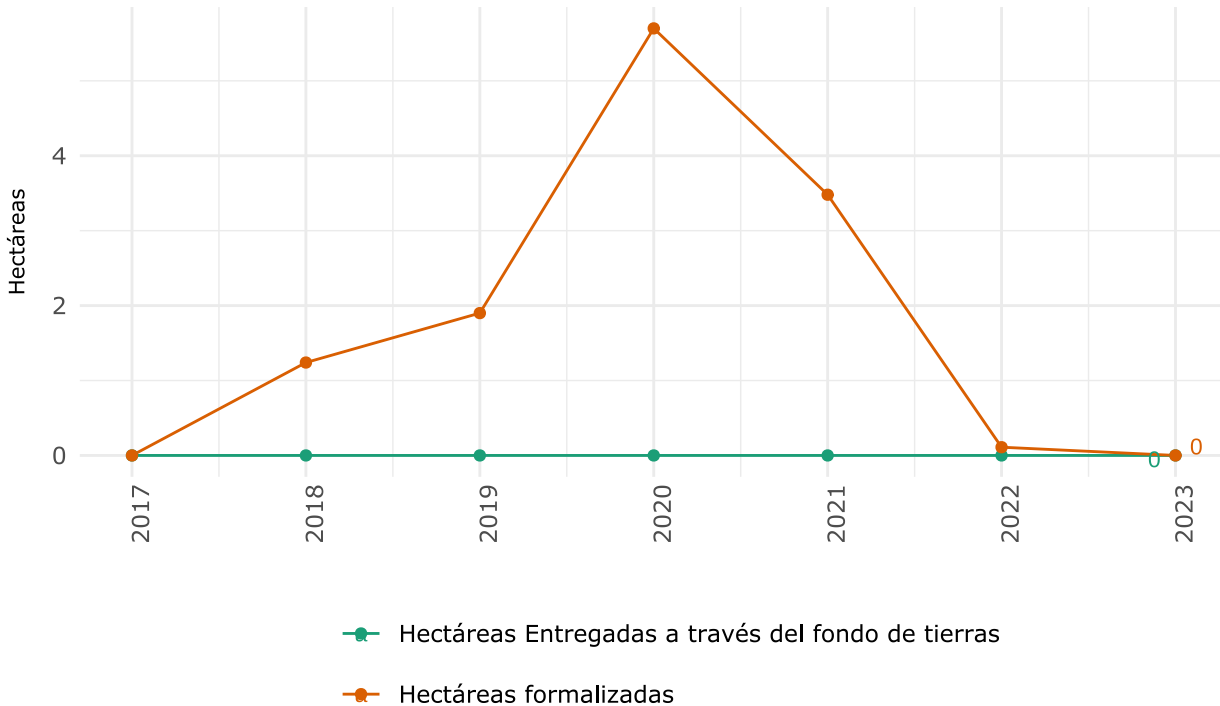
Área de la entidad en ecosistemas estratégicos

Fuentes: IDEAM, Instituto von Humboldt, SIGMA, Invemar, e IGAC.



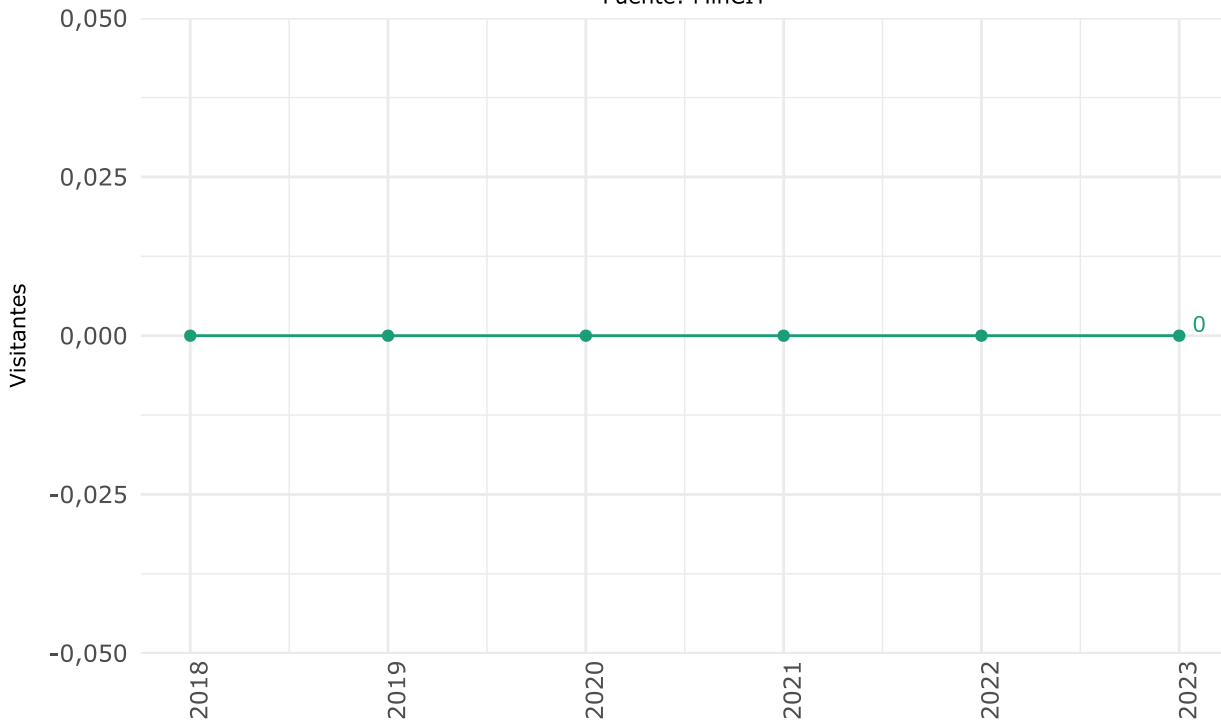
Hectáreas entregadas y formalizadas

Fuente: Agencia Nacional de Tierras



Visitantes a Parques Nacionales Naturales

Fuente: MinCIT



| Variable | Valor |
|---|-------|
| 16 Número de predios con orden de restitución y/o compensación identificados en sentencia de restitución de tierras y territorios (2023) | 37 |
| 16 Número de personas beneficiadas en sentencia de restitución de tierras y territorios (2023) | 151 |

Fuente: Unidad de Restitución de Tierras

2. Seguridad humana y justicia social

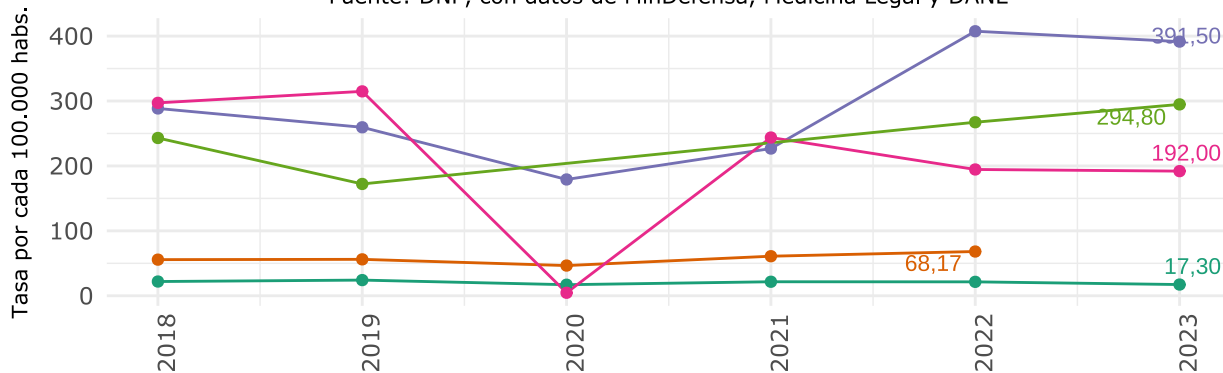
| Variable | Valor |
|---|----------|
| 4 📖 Infraestructuras de uso cultural (2022) | 7 |
| 4 📖 Bibliotecas Itinerantes implementadas (2022) | 1 |
| 4 📖 Dotaciones entregadas para procesos artísticos y culturales (2022) | 0 |
| 4 📖 Existencia del consejo de cultura mediante acto administrativo (2022) | Si |
| 4 📖 Operatividad del consejo de cultura (2022) | No opera |
| 4 📖 Número de integrantes del consejo según acto administrativo (2022) | 18 |
| 4 📖 Número de estímulos, incentivos y proyectos culturales apoyados a través de convocatorias públicas (2022) | 59 |

Fuente: MinCultura












Indicadores de criminalidad

Fuente: DNP, con datos de MinDefensa, Medicina Legal y DANE



- Tasa de homicidios en accidentes de tránsito por cada 100.000 habitantes
- Tasa de homicidios por cada 100.000 habitantes
- Tasa de hurto a personas por cada 100.000 habitantes
- Tasa de lesiones en accidentes de tránsito por cada 100.000 habitantes
- Tasa de violencia intrafamiliar por cada 100.000 habitantes

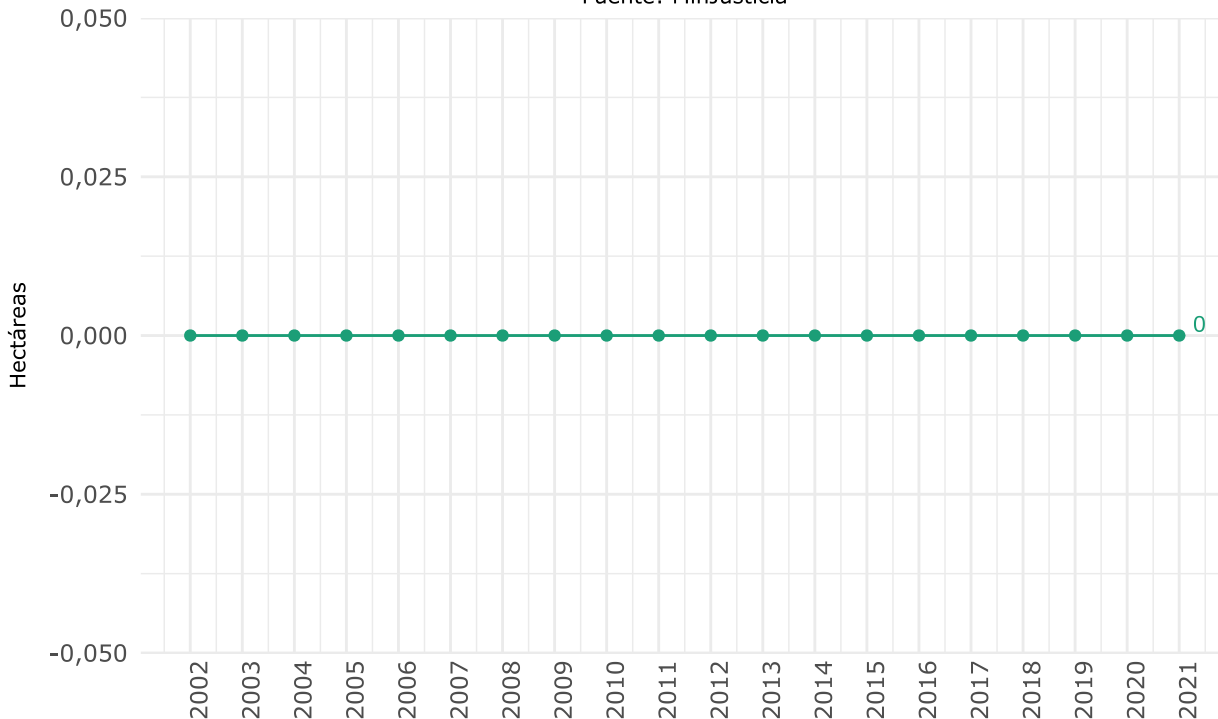
| Variable | Valor |
|--|-------|
| 16  Tasa de homicidio intencional por cada 100.000 habitantes (2023) | 54.8 |
| 16  Tasa de homicidio intencional en hombres por cada 100.000 habitantes (2023) | 111.2 |
| 16  Tasa de homicidio intencional en mujeres por cada 100.000 habitantes (2023) | 2.9 |
| 16  Tasa de homicidio intencional en áreas urbanas por cada 100.000 habitantes (2023) | 49.1 |
| 16  Tasa de homicidio intencional en áreas rurales por cada 100.000 habitantes (2023) | 88.3 |
| 5  Tasa de exámenes por presunto delito sexual a mujeres por cada 100.000 habitantes (2022) | NA |
| 5  Tasa de suicidio de hombres por cada 100.000 habitantes (2022) | NA |
| 5  Tasa de suicidio de mujeres por cada 100.000 habitantes (2022) | NA |
| 5  Tasa de violencia de pareja a mujeres por cada 100.000 habitantes (NA) | NA |

Fuente: DNP, con datos de MinDefensa y DANE



Hectáreas de cultivo de coca

Fuente: MinJusticia



3. Derecho humano a la alimentación

Cultivos de mayor producción en la entidad

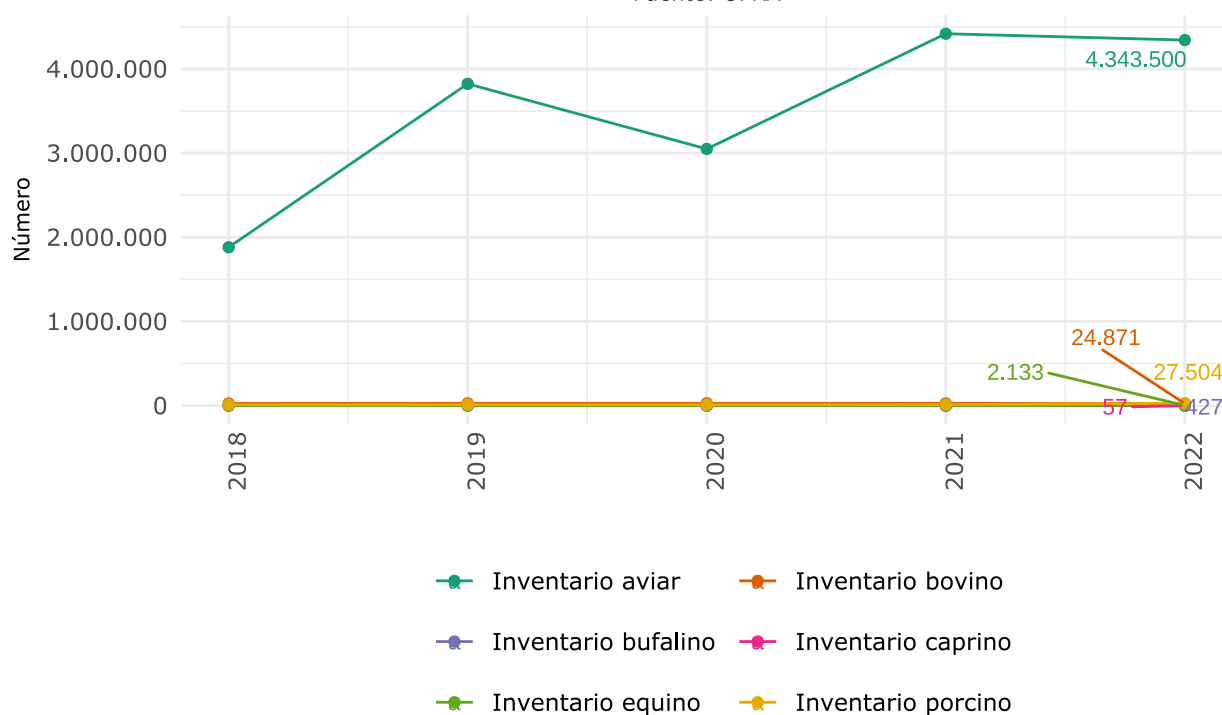
| Orden por nivel de producción (2021) | Cultivo | Producción (t) | Rendimiento (t/ha) |
|--------------------------------------|-----------------|----------------|--------------------|
| 2 🍲 | Primer cultivo | Caña de Azúcar | 100.777,73 |
| 2 🍲 | Segundo cultivo | Maíz | 6.776,00 |
| 2 🍲 | Tercer cultivo | Banano | 2.489,00 |
| 2 🍲 | Cuarto cultivo | Piña | 1.225,00 |
| 2 🍲 | Quinto cultivo | Café | 528,54 |

Fuente: UPRA



Inventario pecuario

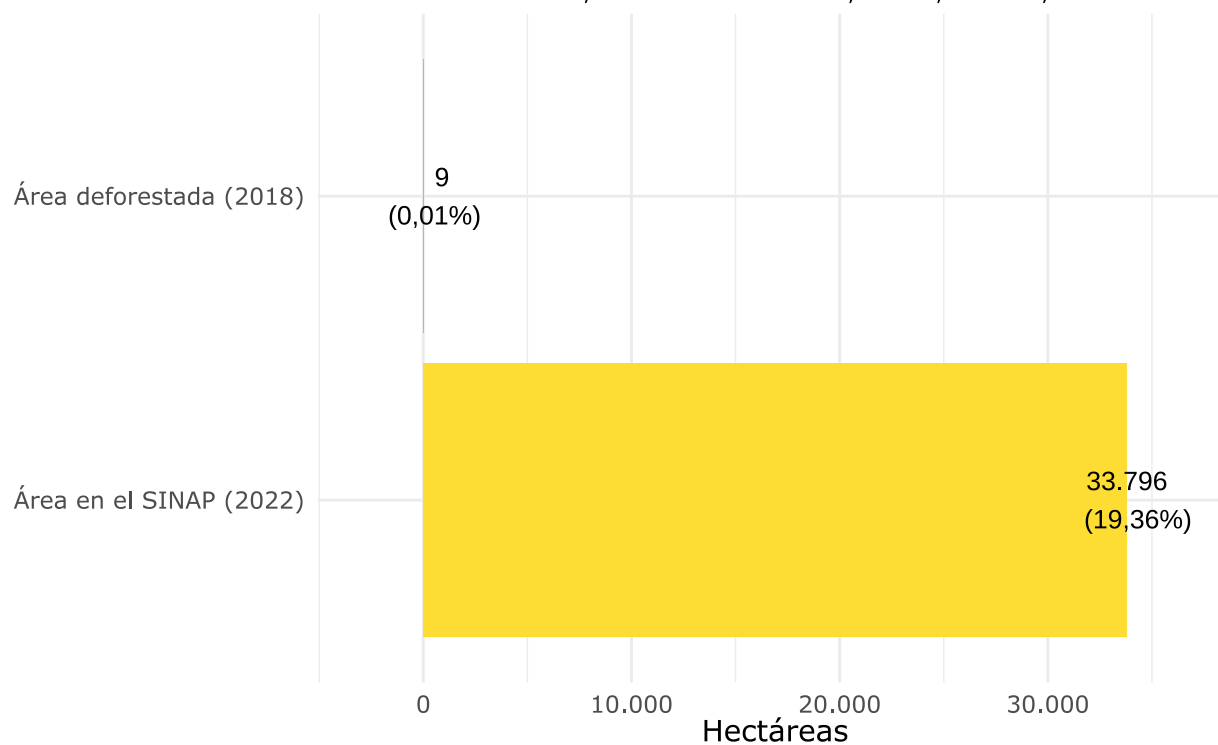
Fuente: UPRA



4. Transformación productiva, internacionalización y acción climática

Área de la entidad deforestada y en el SINAP

Fuentes: IDEAM, Instituto von Humboldt, SIGMA, Invemar, e IGAC.

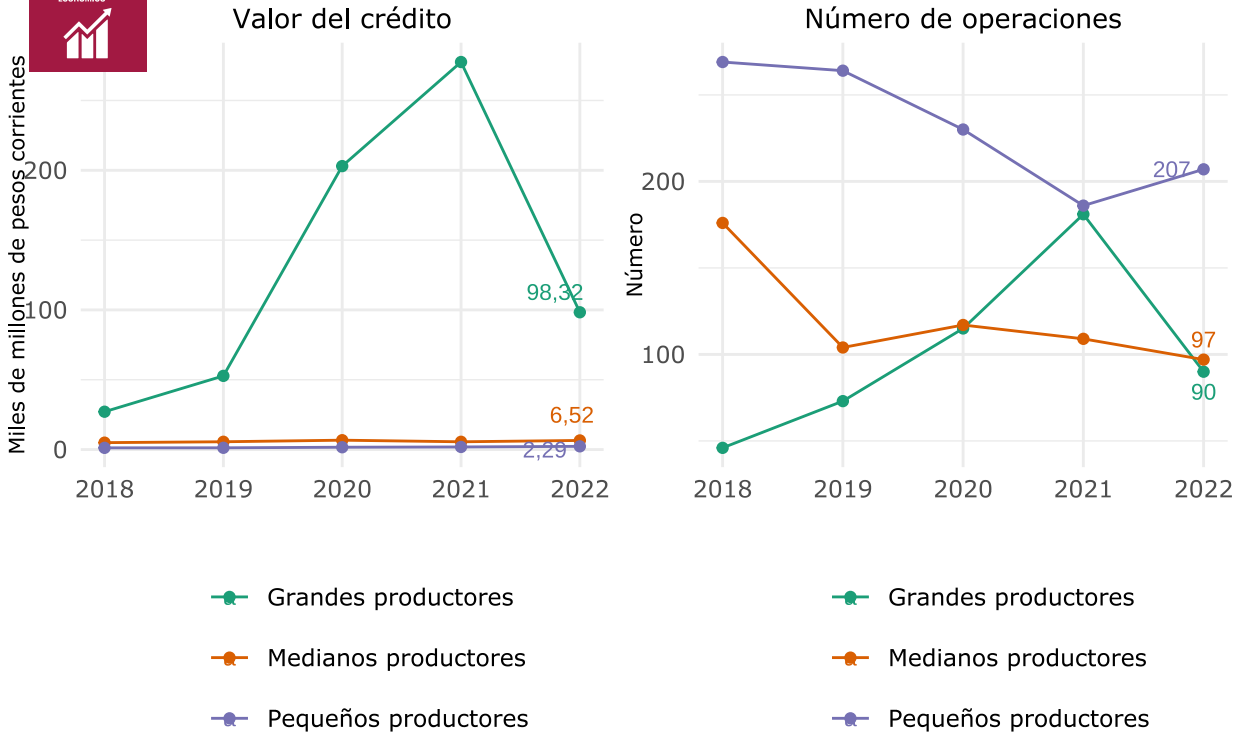


9  Número de negocios verdes registrados (2022): 9. Fuente: MinAmbiente

Créditos otorgados a productores

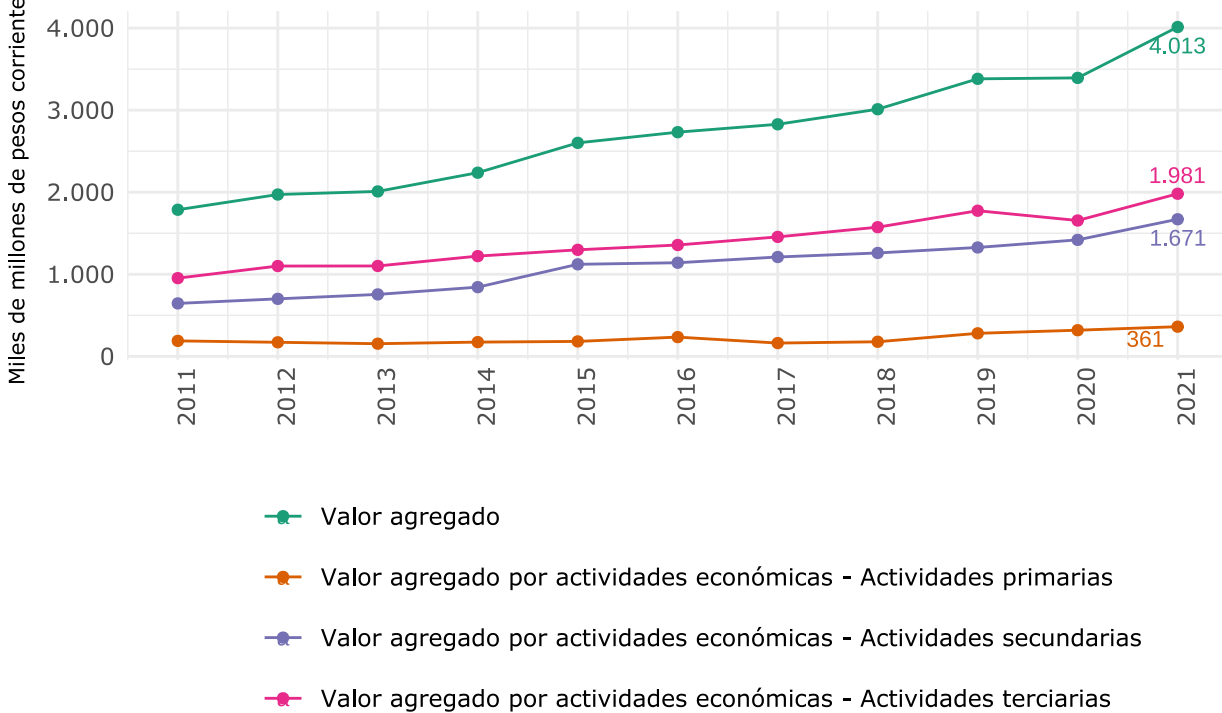


Fuente: MinAgricultura



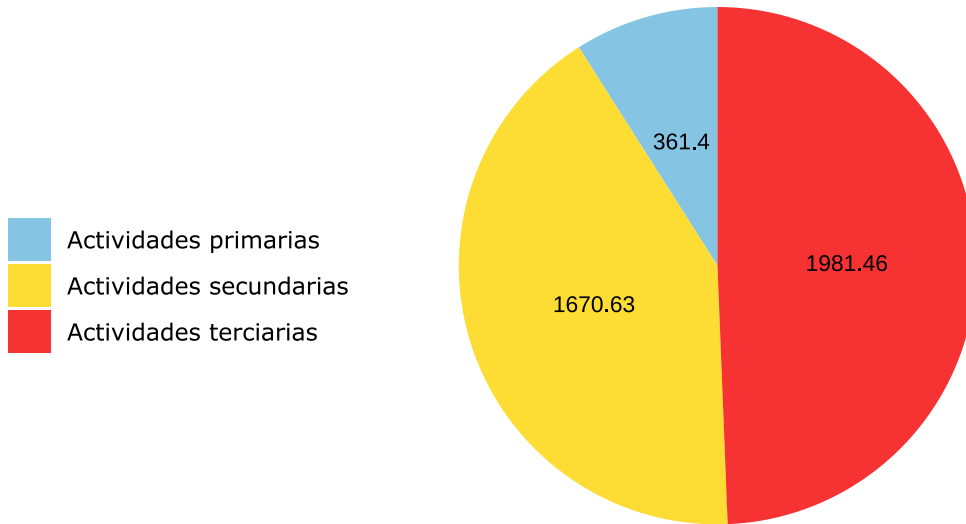
Valor agregado total y por actividades económicas

Fuente: DANE



Valor agregado del último año disponible por actividades económicas

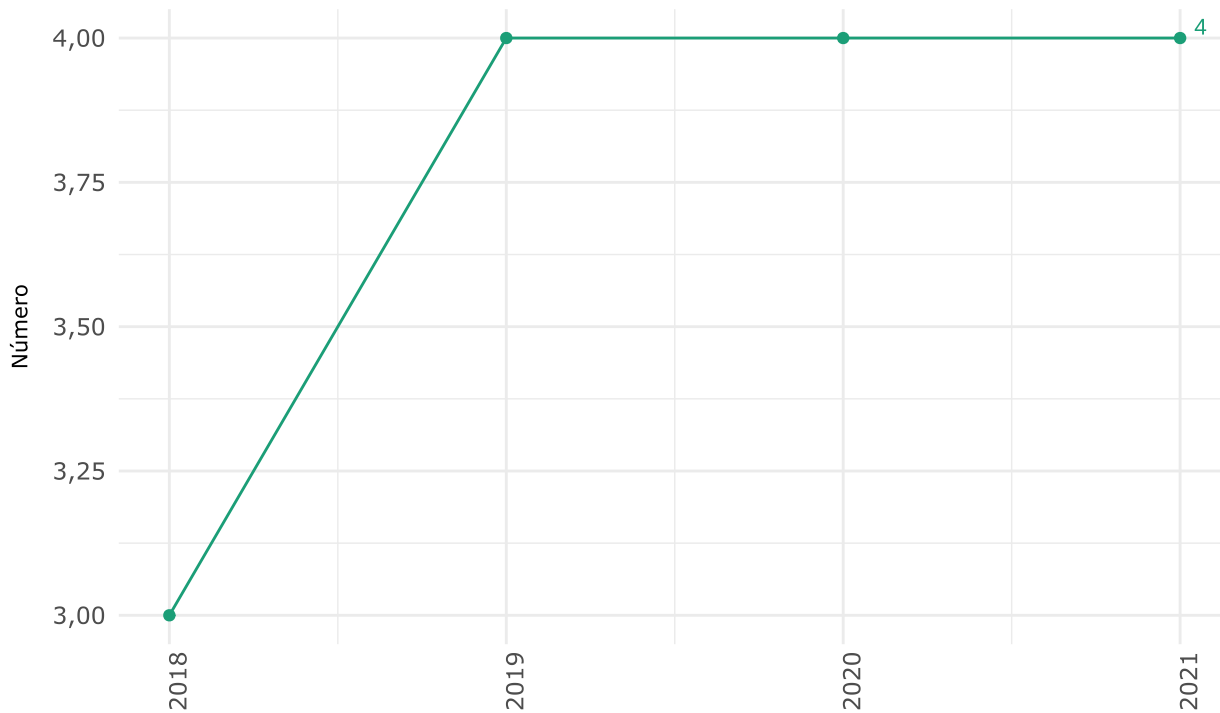
Fuente: DANE



Miles de millones de pesos corrientes (2021)

Guías de turismo activos en el RNT

Fuente: MinCIT

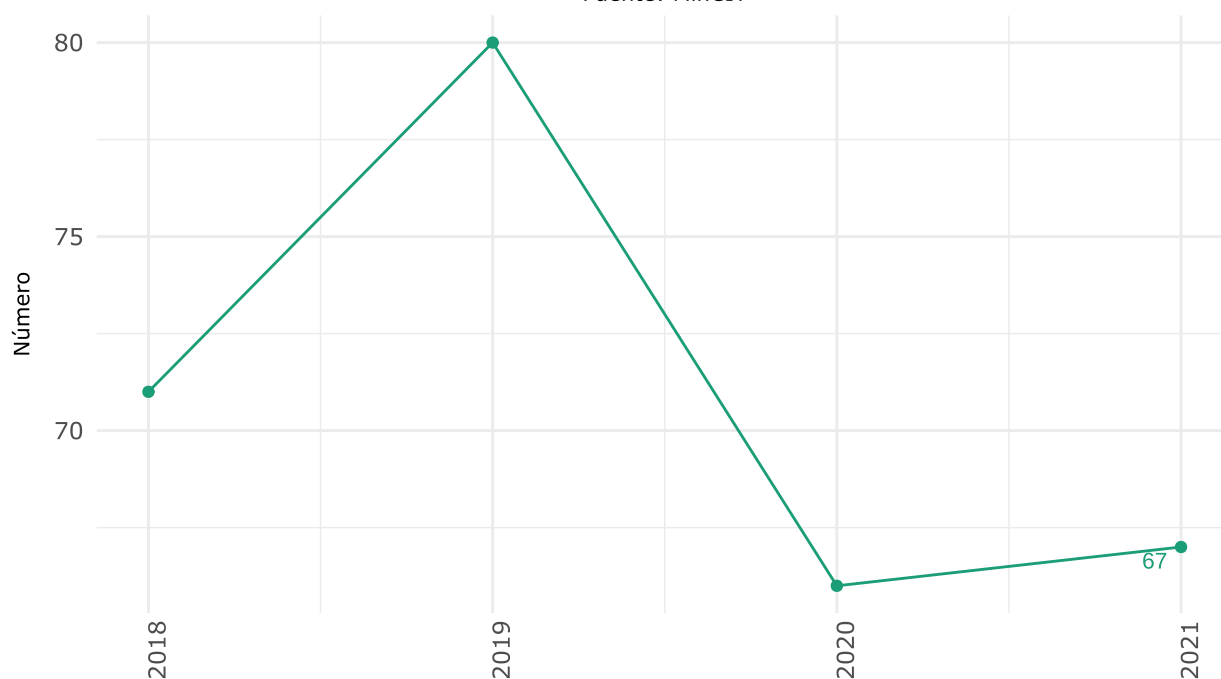


5. Convergencia regional



Establecimientos de alojamiento turístico con registro en el RNT

Fuente: MinCIT



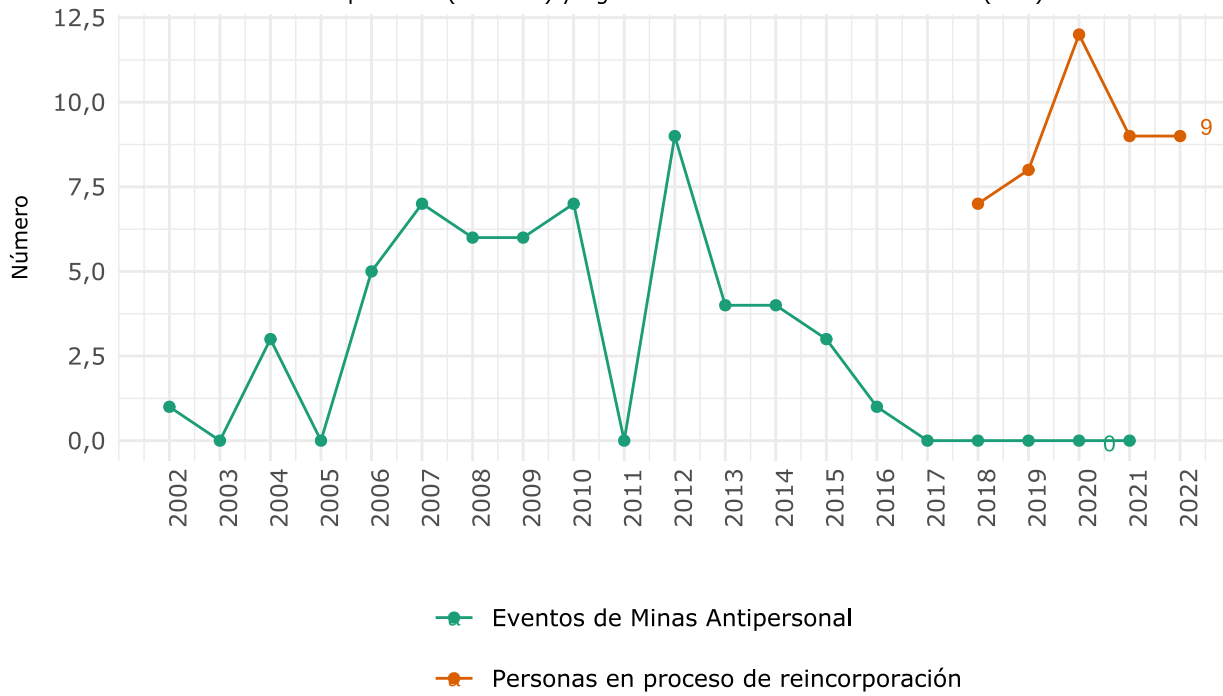
4 Colegios Amigos del Turismo (2022): 4. Fuente: MinCIT

| Variable | Valor |
|--|-------|
| Proporción de la población migrante clasificada en el Sisbén frente a la población migrante en el municipio (2021) | 0.15 |
| Beneficiarios de programa de Alimentación Escolar para migrantes (2021) | 767 |
| Personas migrantes que cotizan en PILA (2022) | 118 |
| Proporción de NNA matriculados en IE ajustado por la proporción de población migrante sobre el total de población escolar (2021) | 4.45 |
| Iniciativas y acciones de memoria histórica (2022) | 0 |
| Iniciativas PDET con ruta de implementación activada (2023) | 0 |
| Iniciativas PDET sin ruta de implementación (2023) | 0 |

Fuentes: DNP, DANE, MinSalud, MinEducación, Centro Nacional de Memoria Histórica, y Agencia de Renovación del Territorio.

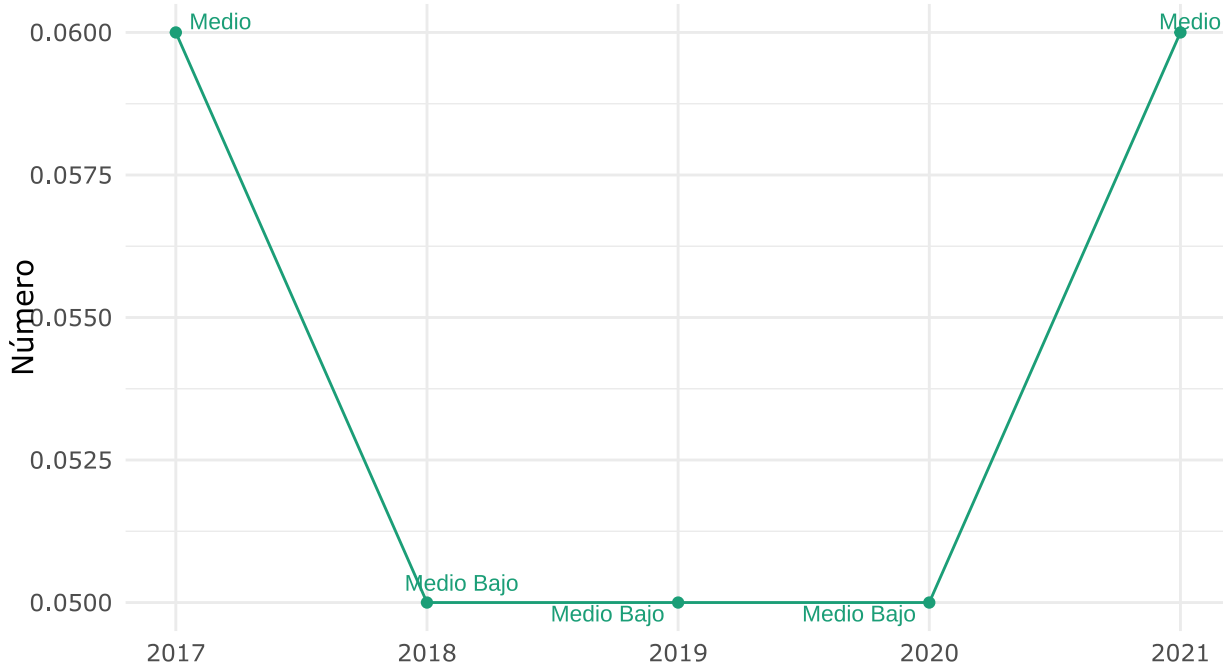
Indicadores de conflicto y posconflicto

Fuente: Dirección para la Acción Integral contra Minas Antipersonal (DAICMA) y Agencia de Renovación del Territorio (ART)



Índice de Incidencia del Conflicto Armado - IICA

Fuente: DNP





**Departamento
Nacional de Planeación**

